

ИНФОРМАЦИОННОЕ СООБЩЕНИЕ

Администрация г. Струнино Александровского района Владимирской области информирует население о возможности предоставления земельных участков из земель населенных расположенных по адресу: Владимирская область, р-н Александровский, МО г. Струнино (городское поселение), в юго-восточной части города Струнино, между СНТ «Заречный» и Юго-восточным кварталом, площадью 1200 кв. м, виды разрешенного использования: Строительство 1-2 квартирных жилых домов усадебного типа. Для обслуживания и эксплуатации индивидуальных жилых домов. Индивидуальное жилищное строительство;

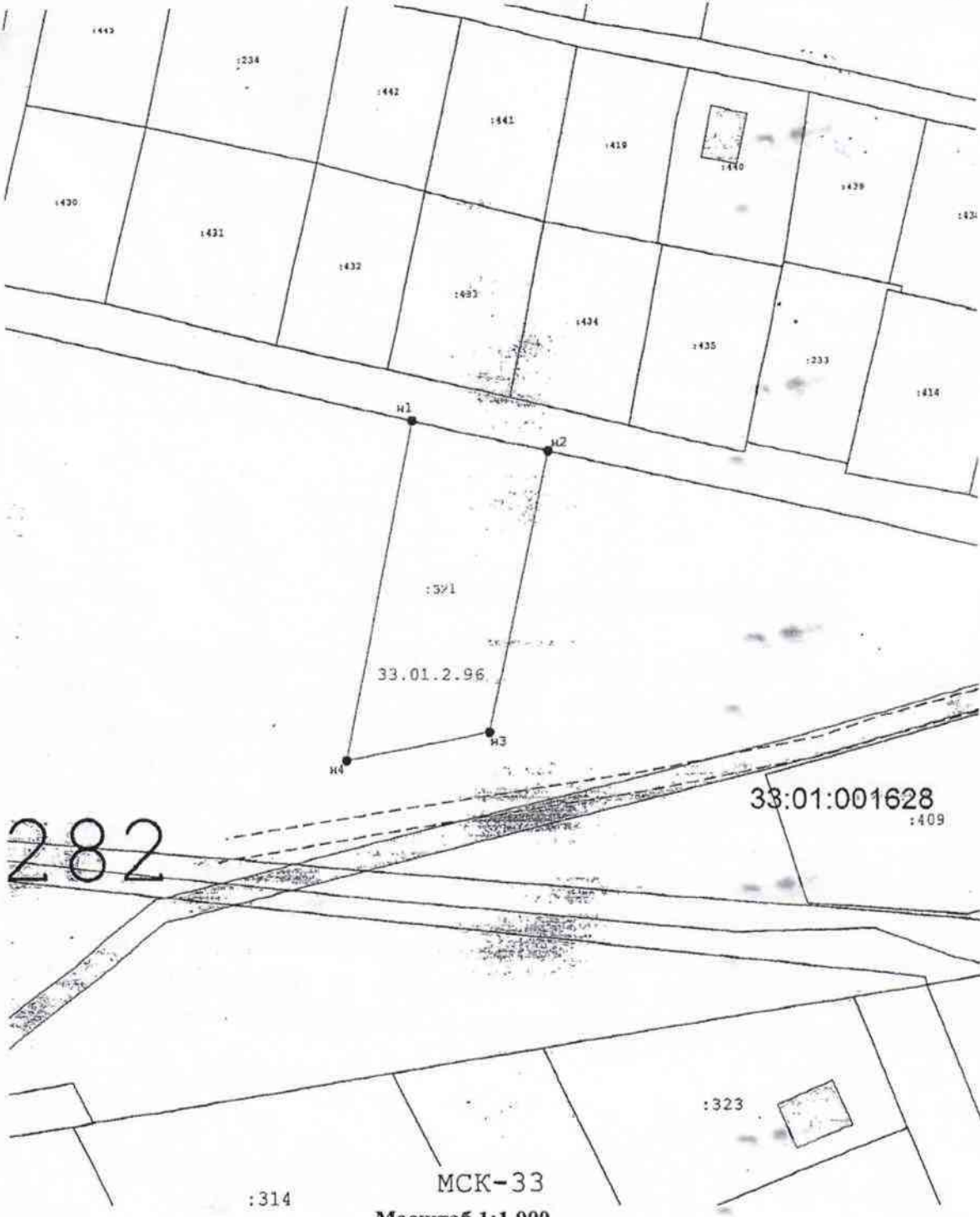
Владимирская область, р-н Александровский, МО г. Струнино (городское поселение), в юго-восточной части города Струнино, между СНТ «Заречный» и Юго-восточным кварталом, площадью 1300 кв. м, виды разрешенного использования: Строительство 1-2 квартирных жилых домов усадебного типа. Для обслуживания и эксплуатации индивидуальных жилых домов. Индивидуальное жилищное строительство.

Заявления о намерении участвовать в аукционе по продаже земельного участка или аукционе на право заключения договора аренды земельного участка принимаются с 21.10.2020 по 19.11.2020 лично, почтовым отправлением либо по e-mail. Адреса для подачи заявлений: 601671 ул. Воронина, д.1, г. Струнино Александровского района Владимирской области, каб. 16. Приемные дни: вторник, среда, пятница с 9.00 до 16.00 перерыв с 12.00 до 13.00, e-mail: adm331601@mail.ru;

ул. Институтская, д.3, г. Александров Владимирской области, ГБУ «МФЦ Владимирской области» приемные дни: понедельник, вторник, среда, пятница с 8.00 до 17.00, четверг с 8.00 до 20.00; суббота с 8.00 до 16.00. e-mail: alex-mfc33@mail.ru.

Ознакомление со схемой расположения земельного участка осуществляется по адресу: ул. Воронина, д.1, г. Струнино Александровского района Владимирской области, каб.13, каб.16, на официальном сайте администрации города Струнино <http://www.городструнино.рф>.





Справки по телефону: 8(49244)4-22-75, 8(49244)4-22-75.



282

МСК-33
Масштаб 1:1 000

Условные обозначения:

-  - граница земельного участка, установленная в соответствии с федеральным законодательством, включенная в ЕГРН и неизменяемая при проведении кадастровых работ
-  - граница земельного участка, установленная при проведении кадастровых работ
-  - ЗОУИТ / охранная зона
-  - земли общего пользования

«Администрация г. Струнино Александровского района Владимирской области информирует население о возможности предоставления земельных участков из земель населенных расположенных по адресу:

Владимирская область, р-н Александровский, МО г. Струнино (городское поселение), г. Струнино, ул. Согласия, на расстоянии 6 м по направлению на юго-восток от з/у №8, площадью 600 кв. м, виды разрешенного использования: сады, огороды, садовые дома;

Владимирская область, р-н Александровский, МО г. Струнино (городское поселение), г. Струнино, ул. Согласия, на расстоянии 36 м по направлению на юго-восток от з/у №8, площадью 600 кв. м, виды разрешенного использования: сады, огороды, садовые дома;

Владимирская область, р-н Александровский, МО г. Струнино (городское поселение г. Струнино, ул. Согласия, на расстоянии 33 м по направлению на юго-восток от з/у №8, площадью 600 кв. м, виды разрешенного использования: сады, огороды, садовые дома.

Заявления о намерении участвовать в аукционе по продаже земельного участка или аукционе на право заключения договора аренды земельного участка принимаются с 21.10.2020 по 19.11.2020 лично, почтовым отправлением либо по e-mail. Адреса для подачи заявлений: 601671 ул. Воронина, д.1, г. Струнино Александровского района Владимирской области, каб. 16. Приемные дни: вторник, среда, пятница с 9.00 до 16.00 перерыв с 12.00 до 13.00, e-mail: adm331601@mail.ru;

ул. Институтская, д.3, г. Александров Владимирской области, ГБУ «МФЦ Владимирской области» приемные дни: понедельник, вторник, среда, пятница с 8.00 до 17.00, четверг с 8.00 до 20.00; суббота с 8.00 до 16.00. e-mail: alex-mfc33@mail.ru.

Ознакомление со схемой расположения земельного участка осуществляется по адресу: ул. Воронина, д.1, г. Струнино Александровского района Владимирской области, каб.13, каб.16, на официальном сайте администрации города Струнино <http://www.городструнино.рф>.

Справки по телефону: 4-22-75, 4 -11-44».

УТВЕРЖДЕНА:

(наименование документа об утверждении, включ

наименования органов государственной власти ил

органов местного самоуправления, принявших

решение об утверждении схемы или подписании
соглашение о перераспределении земельных учас
от _____ N _____

СХЕМА

расположения земельного участка или земельных участков на кадастровом плане территории

Условный номер земельного участка:		
Площадь земельного участка 600 м ²		
Обозначение характерных точек грании	Координаты, м (МСК-33)	
	X	Y
1	216977.75	109634.53
2	216989.31	109652.63
3	216966.53	109669.28
4	216955.33	109650.95
1	216977.75	109634.53



Условные обозначения:

- - вновь образованная часть грании;
- - существующая часть грании;
- n1 • - новая характерная точка грании земельного участка и ее номер;
- 28 • - существующая характерная точка грании земельного участка и ее номер;
- 3У1 - обозначение образуемого земельного участка;
- 89 - кадастровый номер земельного участка;
- - граница кадастрового квартала;
- 33:01:001626 - номер кадастрового квартала.

УТВЕРЖДЕНА:

(наименование документа об утверждении, включая
наименование органов государственной власти или
органов местного самоуправления, принявших

решение об утверждении схемы или подписавших
соглашение о перераспределении земельных участков)
от _____ N _____

СХЕМА

расположения земельного участка или земельных участков на кадастровом плане территории

Условный номер земельного участка:		
Площадь земельного участка 600 м ²		
Обозначение характерных точек границ	Координаты, м (МСК-33)	
	X	Y
1	216966.00	109616.15
2	216977.75	109634.53
3	216955.33	109650.95
4	216943.96	109632.33
1	216966.00	109616.15



Условные обозначения:

- - вновь образованная часть границы;
- - существующая часть границы;
- н1 • - новая характерная точка границы земельного участка и ее номер;
- 28 • - существующая характерная точка границы земельного участка и ее номер;
- :3У1 - обозначение образуемого земельного участка;
- :89 - кадастровый номер земельного участка;
- — - граница кадастрового квартала;
- 33:01:001626 - номер кадастрового квартала.

УТВЕРЖДЕНА

(наименование документа об утверждении, включая

наименования органов государственной власти или

органов местного самоуправления, подписавших

решение об утверждении схемы или подписавших соглашение о перераспределении земельных участков) от _____ N _____

СХЕМА

расположения земельного участка или земельных участков на кадастровом плане территории

Условный номер земельного участка:		
Площадь земельного участка 600 м ²		
Обозначение характерных точек грании	Координаты, м (МСК-33)	
	X	Y
1	216988.04	109599.97
2	217000.16	109618.12
3	216977.75	109634.53
4	216966.00	109616.15
5	216981.20	109604.99
1	216988.04	109599.97



Условные обозначения:

- - вновь образованная часть грании;
- - существующая часть грании;
- н1 • - новая характерная точка грании земельного участка и ее номер;
- 28 • - существующая характерная точка грании земельного участка и ее номер;
- :3У1 - обозначение образуемого земельного участка;
- :89 - кадастровый номер земельного участка;
- 33:01:001626 - граница кадастрового квартала;
- 33:01:001626 - номер кадастрового квартала.

стр. 8