


ООО "ФОРС"

Благоустройство придомовой территории
домов № 8 по ул. Дубки
в г. Струнино, Владимирской обл.

Стадия
Раздел

П
ППТ



г. Александров 2017

Лист	Наименование	Примечание
1	Общие данные	
2	Ситуационный план	
3	Пояснительная записка	
4	Современное состояние территории	
5	Проектное предложение по благоустройству двора	Фото
6	План типов покрытий. Разбивочный план	
7	3D модель	

Климатические условия

- | | |
|--|----------------------|
| 1. Климатический район строительства | IIВ |
| 2. Расчетная температура наружного воздуха | -28°С |
| 3. Расчетная снеговая нагрузка | 180кг/м ² |
| 4. Нормативный скоростной напор ветра | 23кг/м ² |
| 5. Нормативная глубина промерзания грунта | 1,8м |
| 6. Зона влажности | нормальная |

Технические решения, принятые в рабочих чертежах, соответствуют требованиям экологических, санитарно-гигиенических, противопожарных и других норм, действующих на территории РФ и обеспечивают безопасную для жизни и здоровья людей эксплуатацию объекта при соблюдении предусмотренных рабочими чертежами мероприятий.

Главный инженер проекта _____ Дементьев



2017 - ППТ

Изм.	Кол.уч.	Лист	№ док.	Подп.	Дата				
ГАП		Капуста		<i>Капуста</i>		Дворовая территория домов №8 по ул. Дубки	Стадия	Лист	Листов
Директор		Дементьев		<i>Дементьев</i>			ПД	1	
Н.контр.									
Разработал		Дементьев		<i>Дементьев</i>		Общие данные	ООО "ФОРС"		



Проектируемый участок
 Владимирская обл., г. Струнино

2017 - ППТ

Изм.	Кол.уч.	Лист	№ док.	Подп.	Дата				
ГАП	Капуста			<i>[Signature]</i>		Дворовая территория домов №8 по ул. Дубки	Стадия	Лист	Листов
Директор	Дементьев			<i>[Signature]</i>			ПД	2	
Н.контр.						Ситуационный план	ООО "ФОРС"		
Разработал	Дементьев			<i>[Signature]</i>					

Пояснительная записка

Цель проекта благоустройства:

- оформить дворовое пространство с точки зрения удобства,
- организовать движение и хранение транспорта на территории.

Задача:

- выявить сложившийся устоявшийся дворовой территории, определить потребность и наличие площадок.

Планировка благоустройства двора предполагает устройство проезда и парковочных мест. Установление границ сущ. детской площадки и площадки для взрослых.

Устройство хозплощадки по желанию жильцов.

Деревья, мешающие для устройства площадок и парковки вырубить.


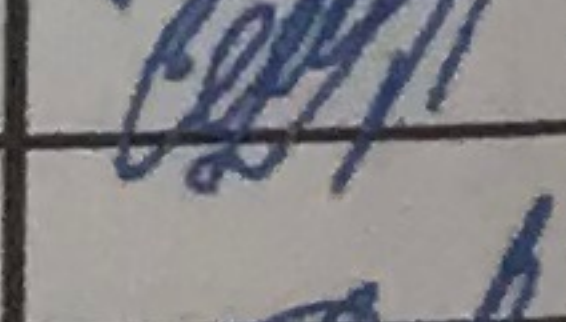

Эскизный проект благоустройства дворовой территории предполагает 2 этапа работ:


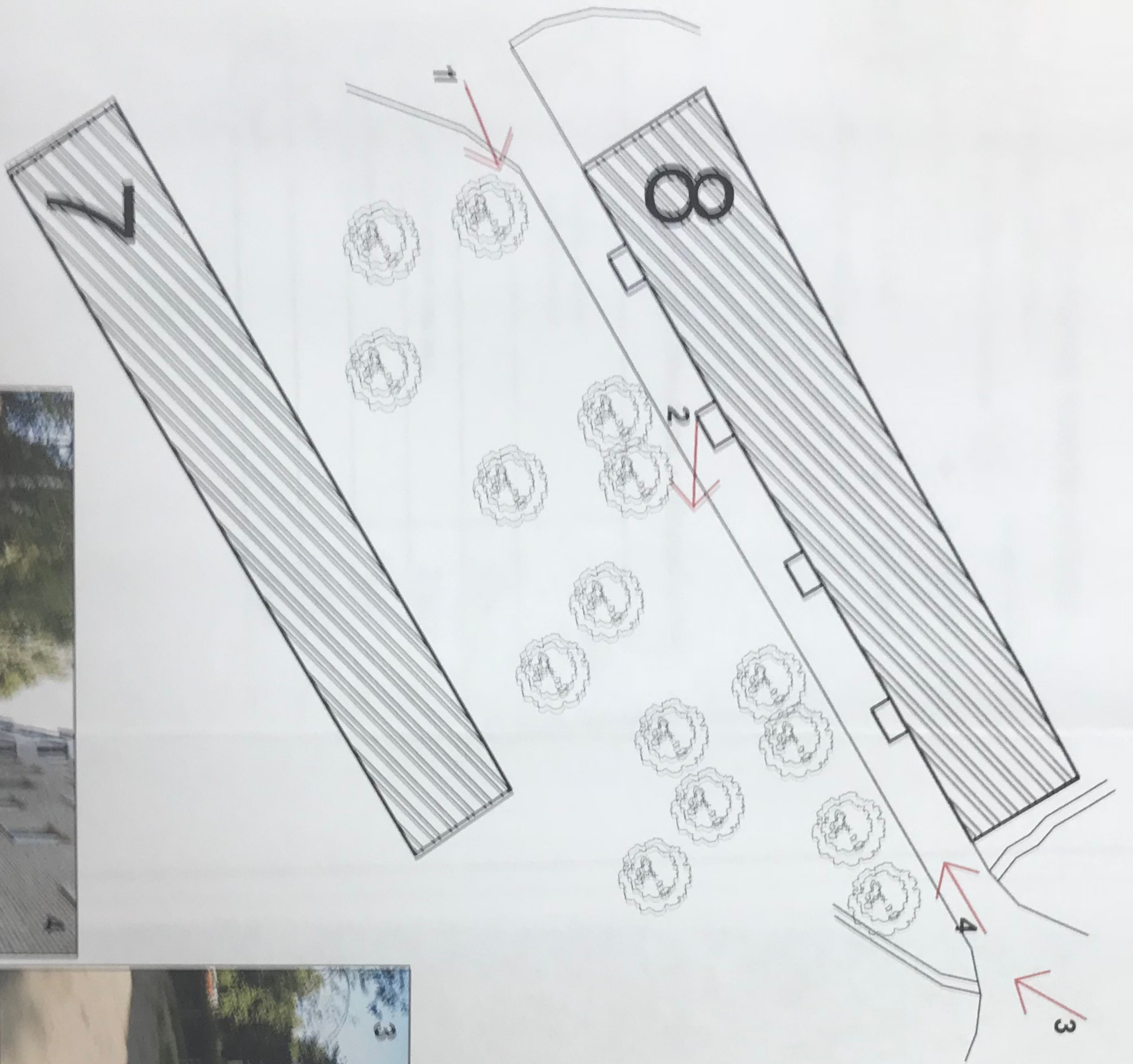
1. Подготовительный период - снятие старых покрытий, уборка мусора и демонтаж изношенного оборудования.

2. Подготовка территории для новых покрытий:

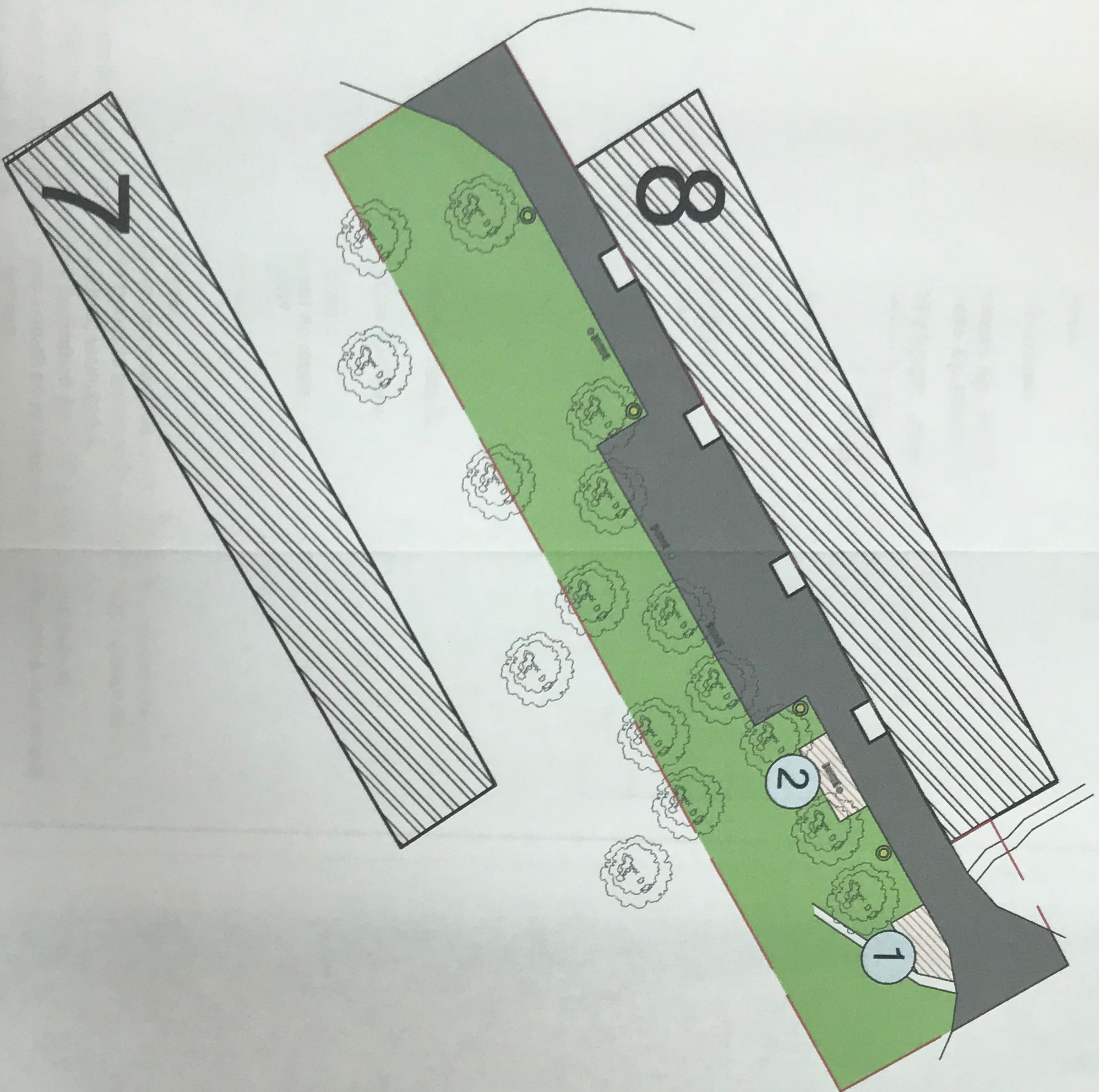
- разбивка территории на проектные площадки;
- подготовка оснований площадок согласно проекту;
- монтаж осветительного оборудования;
- высадка необходимых растений и газона.

2017 - ППТ









Изм.	Кол.уч.	Лист	№ док.	Подп.	Дата	Стадия	Лист	Листов
ГАП		Капуста				Дворовая территория домов №8 по ул. Дубки	ПД	3
Директор		Дементьев						
Н.контр.								
Разработал		Дементьев				Пояснительная записка	ООО "ФОРС"	



2007 - 0107										
Испол. Комп. Уч. Дист. № док. Подп. Дата										
Генп. Директор	Куратор									
И.О.И.П.И.	И.О.И.П.И.									
Современное состояние территории										
ООО "ФОРС"										
Страниц	Лист	Листов								
111	4									



УСЛОВНЫЕ ОБОЗНАЧЕНИЯ

-  Территория проектирования
-  Существующие дома и сооружения
-  Цветники, газоны
-  Асфальтовое покрытие
-  Проектируемые площадки
-  Существующие деревья
-  Уличное освещение
-  Урна, лавочка





Спецификация площадок и оборудования

Номер на плане	Наименование и обозначение	Кол-во, шт
1	Хозплощадка	1 шт
2	Площадка для отдыха взрослых	2 шт
3	Столб осветительный	4 шт
4	Урна	4 шт
5	Лавка	4 шт

2017 - ППТ

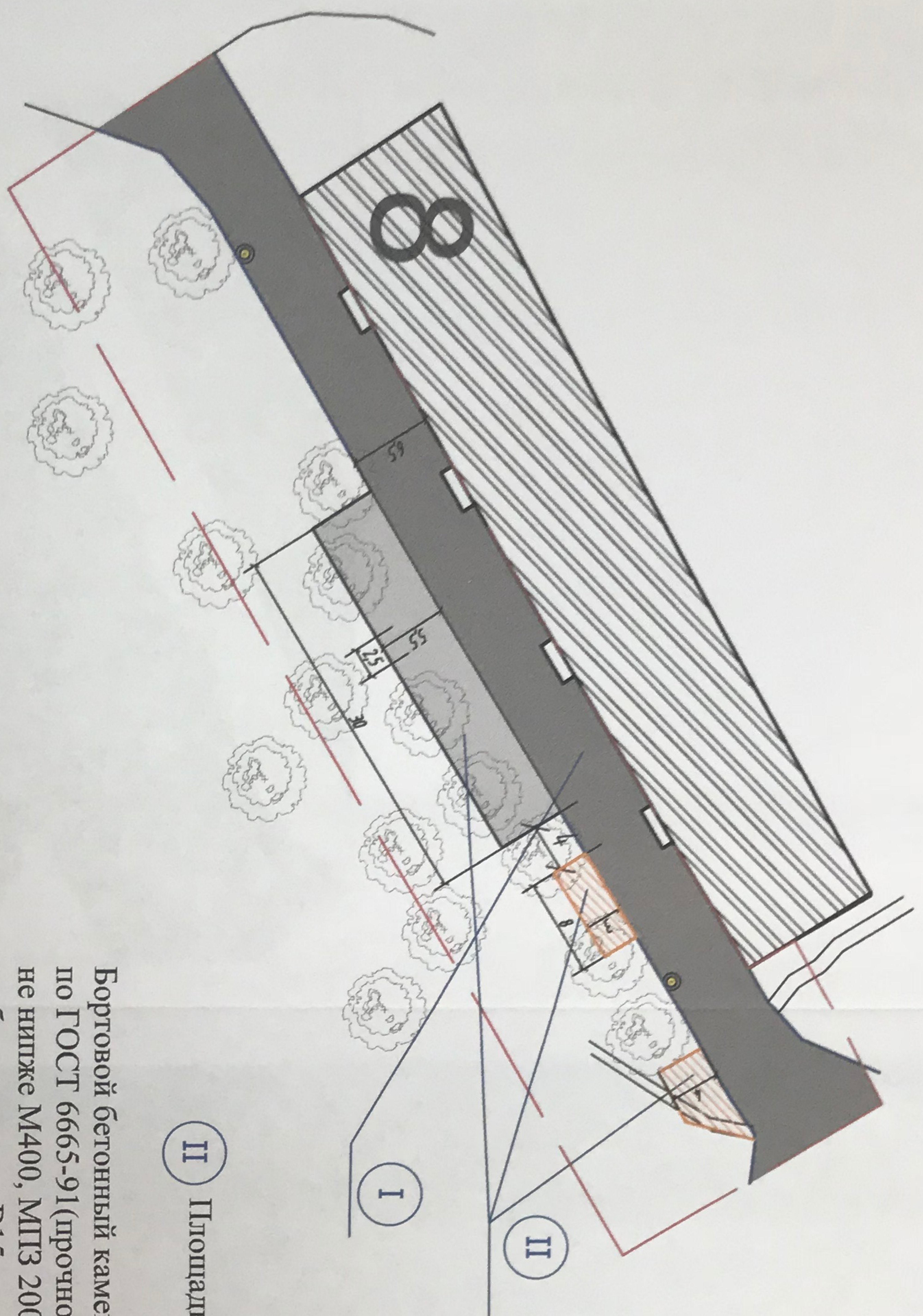
Изм.	Кол.уч.	Лист	№ док.	Подп.	Дата	Дворовая территория домов №8, по ул. Дубки Проектное предложение по благоустройству двора	Стадия ПД	Лист 5	Листов
ГАП	Капуста								
Директор	Дементьев								
Н.контр.									
Разработал	Дементьев								
							ООО "ФОРС"		

УСЛОВНЫЕ ОБОЗНАЧЕНИЯ

-  Территория проектирования
-  Существующие дома и сооружения
-  * Бортовой камень Бр. 100.30.15
-  Бортовой камень Бр.100.30.15

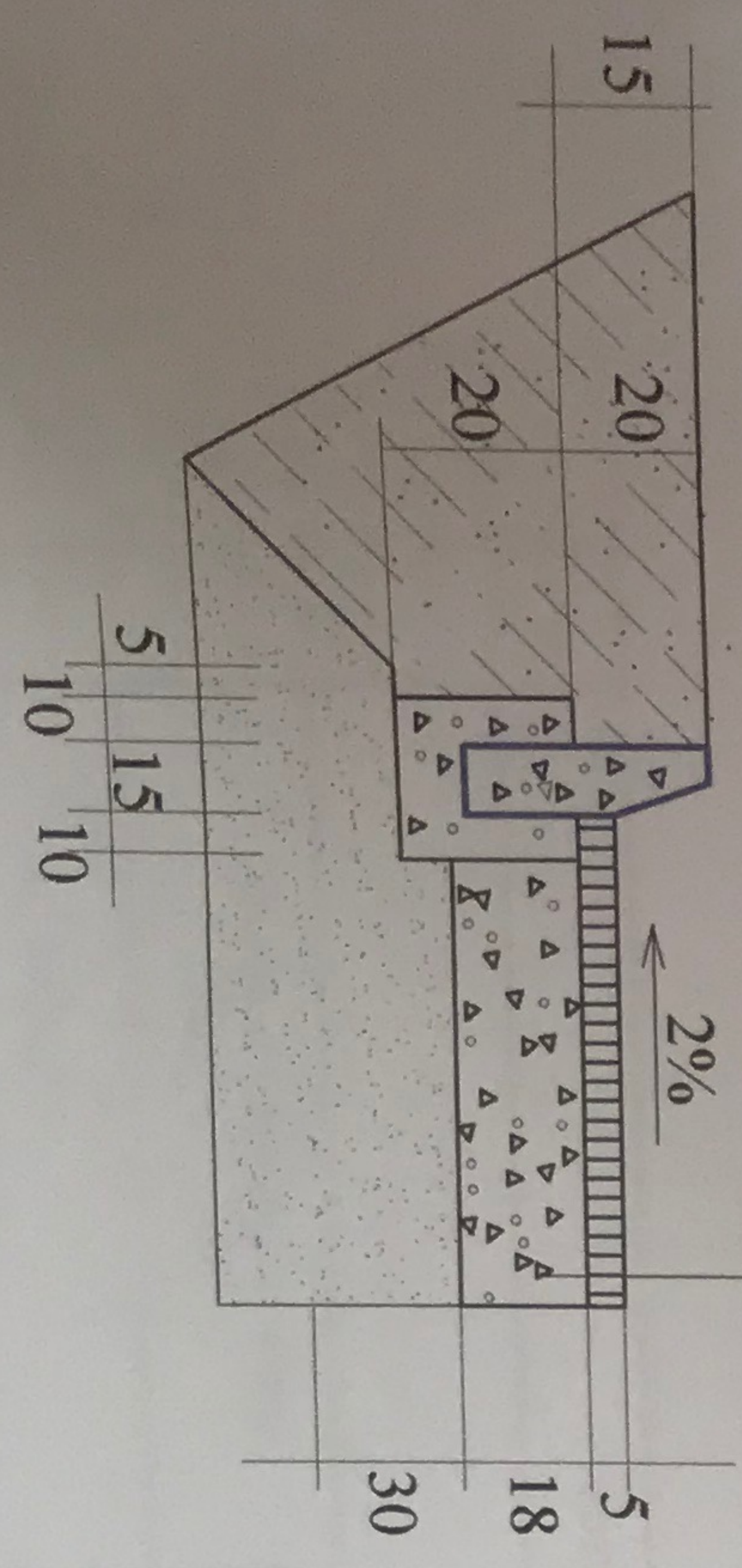
Ведомость тротуаров, дорожек и площадок

Поз.	Наименование	Площадь покрытия м2		Примечание
		В границах участка		
1	Асфальтовое покрытие, проезды, входы в подъезд.	679,0		тип 1
2	Бордюр проезжей части из бортового бетонного камня 15x30.	140 м		
3	Бордюр тротуаров из бортового бетонного камня 15x30	61 м		
4	Покрытие хоз. площадки Покрытие площадки для взрослых	217,7		тип 2



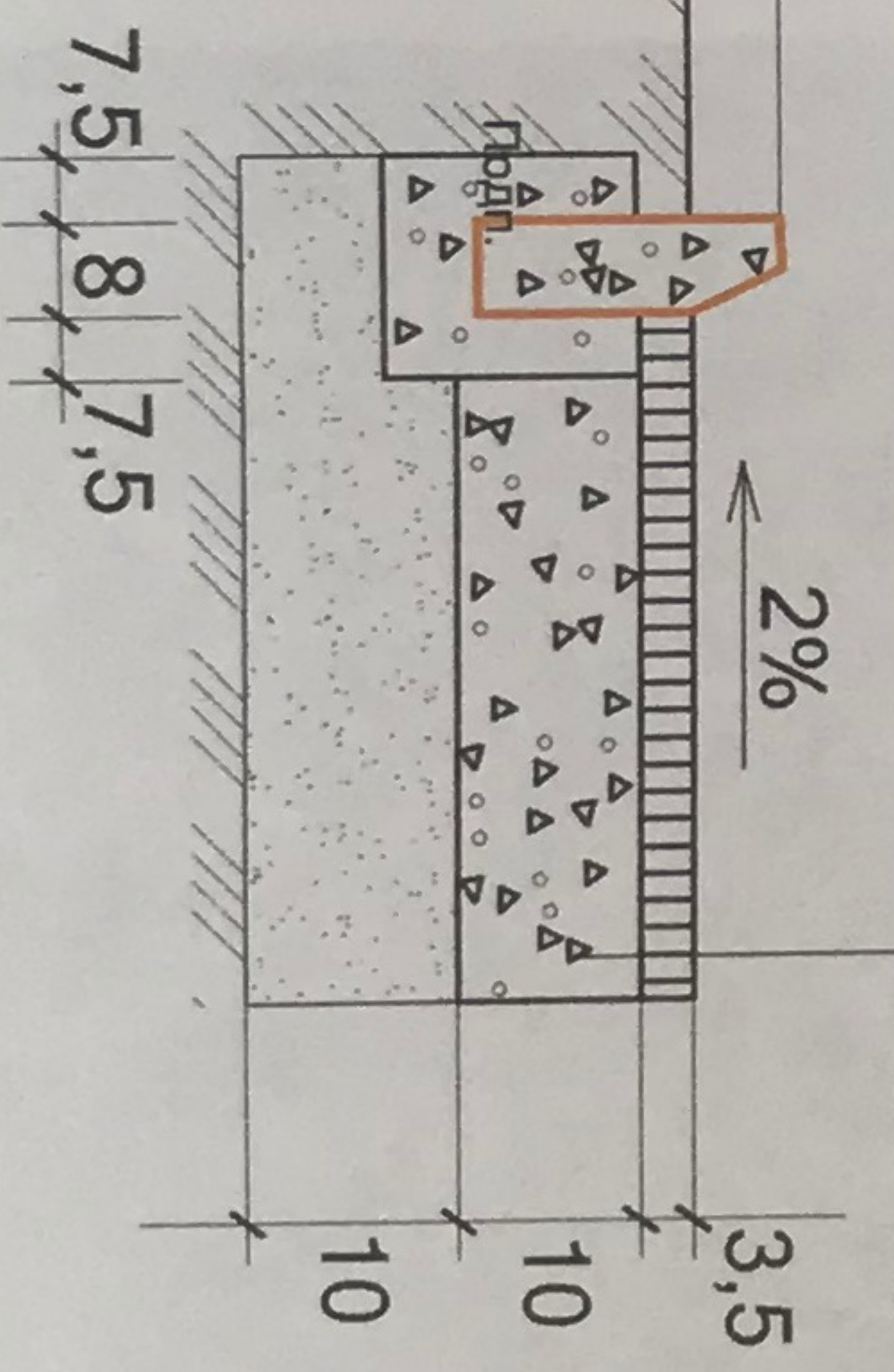
I Проезды (тип 1)

Бортовой бетонный камень по ГОСТ 6665-91 (прочность не ниже М400, МПЗ 200) из бетона класса В15 по ГОСТ 26633-91*



II Площадка (тип 4)

Бортовой бетонный камень по ГОСТ 6665-91 (прочность не ниже М400, МПЗ 200) из бетона класса В15 по ГОСТ 26633-91*



Примечание:
1. Неудовлетворительное состояние сущ. асфальтового покрытия проезда вдоль жилого дома необходимо снять фрезой 100мм, выполнить подсыпку щебенкой фр. 5-20 в ямы с трамбовкой.
2. Уложить новый слой асфальтового покрытия толщиной 80мм на проезд.

Изм.		Кол.уч.	Лист	№ док.	Подп.	Дата	Дворовая территория домов №8, по ул. Дубки План типов покрытий Разбивочный план	2017 - ППТ Студия ПД Лист 6 Листов
ГАП		Капуста						
Директор		Дементьев						
Н.контр.								
Разработал		Дементьев						

ООО "ФОРС"

