ОПИСАНИЕ МЕСТОПОЛОЖЕНИЯ ГРАНИЦ

Граница территориальной зоны застройки среднеэтажными жилыми домами блокированной застройки и многоквартирными домами (Жс) городского поселения "город Струнино" Александровского района Владимирской области

(наименование объекта, местоположение границ которого описано (далее - объект)

Сведения об объекте		
N п/п	Характеристики объекта	Описание характеристик
1	2	3
1	Местоположение объекта	Владимирская область, Александровский р-н, Струнино г
2	Площадь объекта ± величина погрешности определения площади (Р ± ΔР), м²	377021 ± 1547
3	Иные характеристики объекта	1. Виды разрешенного использования земельных участков и объектов капитального строительства: 1) Блокированная жилая застройка Вспомогательные виды: - Обслуживание жилой застройки - Коммунальное обслуживание - Хранение автотранспорта Предельные размеры земельных участков: Предельный минимальный размер земельного участка 2000 кв.м Предельный максимальный размер земельного участка 50000 кв.м 2) Среднеэтажная жилая застройка Вспомогательные виды: - Обслуживание жилой застройки - Коммунальное обслуживание - Хранение автотранспорта Предельные размеры земельных участков: Предельный минимальный размер земельного участка 2000 кв.м Предельный максимальный размер земельного участка 50000 кв.м 3) Малоэтажная многоквартирная жилая застройка Вспомогательные виды: - Обслуживание жилой застройки - Коммунальное обслуживание - Хранение автотранспорта Предельные размеры земельных участков: Предельный минимальный размер земельного участка 2000 кв.м Предельный максимальный размер земельного участка 50000 кв.м 4) Многоэтажная жилая застройка (высотная застройка) Вспомогательные виды: - Обслуживание жилой застройки - Коммунальное обслуживание - Хранение автотранспорта Предельные размеры земельных участков: Предельный минимальный размер земельного участка 2000 кв.м Предельный максимальный размер земельного участка 50000 кв.м 5) Социальное обслуживание Вспомогательные виды: - Обслуживание жилой застройки - Коммунальное обслуживание - Хранение автотранспорта Предельные размеры земельных участков: Предельный минимальный размер земельного участка 2000 кв.м

Сведения об объекте		
N п/п	Характеристики объекта	Описание характеристик
		Предельный максимальный размер земельного участка 50000 кв.м 6) Бытовое обслуживание Вспомогательные виды: - Обслуживание жилой застройки - Коммунальное обслуживание - Хранение автотранспорта Предельные размеры земельных участков: Предельный минимальный размер земельного участка 2000 кв.м Предельный максимальный размер земельного участка 50000 кв.м 7) Здравоохранение Вспомогательные виды: - Обслуживание жилой застройки - Коммунальное обслуживание - Хранение автотранспорта Предельные размеры земельных участков: Предельный минимальный размер земельного участка 2000 кв.м Предельный максимальный размер земельного участка 50000 кв.м 8) Амбулаторно-поликлиническое обслуживание Вспомогательные виды: - Обслуживание жилой застройки - Коммунальное обслуживание - Хранение автотранспорта Предельные размеры земельных участков: Предельный минимальный размер земельного участка 2000 кв.м Предельный максимальный размер земельного участка 50000 кв.м 9) Дошкольное, начальное и среднее общее образование Вспомогательные виды: - Обслуживание жилой застройки - Коммунальное обслуживание - Хранение автотранспорта Предельные размеры земельных участков: Предельный минимальный размер земельного участка 2000 кв.м Предельный максимальный размер земельного участка 50000 кв.м 10) Культурное развитие Вспомогательные виды: - Обслуживание жилой застройки - Коммунальное обслуживание - Хранение автотранспорта Предельные размеры земельных участков: Предельный минимальный размер земельного участка 2000 кв.м Предельный максимальный размер земельного участка 50000 кв.м 11) Религиозное использование Вспомогательные виды: - Обслуживание жилой застройки - Коммунальное обслуживание - Хранение автотранспорта Предельные размеры земельных участков: Предельный минимальный размер земельного участка 2000 кв.м Предельный максимальный размер земельного участка 50000 кв.м

Сведения об объекте		
N п/п	Характеристики объекта	Описание характеристик
		12) Амбулаторное ветеринарное обслуживание Вспомогательные виды: - Обслуживание жилой застройки - Коммунальное обслуживание - Хранение автотранспорта Предельные размеры земельных участков: Предельный минимальный размер земельного участка 2000 кв.м Предельный максимальный размер земельного участка 50000 кв.м 13) Деловое управление Вспомогательные виды: - Обслуживание жилой застройки - Коммунальное обслуживание - Хранение автотранспорта Предельные размеры земельных участков: Предельный минимальный размер земельного участка 2000 кв.м Предельный максимальный размер земельного участка 50000 кв.м 14) Рынки Вспомогательные виды: - Обслуживание жилой застройки - Коммунальное обслуживание - Хранение автотранспорта Предельные размеры земельных участков: Предельный минимальный размер земельного участка 2000 кв.м Предельный максимальный размер земельного участка 50000 кв.м 15) Магазины Вспомогательные виды: - Обслуживание жилой застройки - Коммунальное обслуживание - Хранение автотранспорта Предельные размеры земельных участков: Предельный минимальный размер земельного участка 2000 кв.м Предельный максимальный размер земельного участка 50000 кв.м 16) Общественное питание Вспомогательные виды: - Обслуживание жилой застройки - Коммунальное обслуживание - Хранение автотранспорта Предельные размеры земельных участков: Предельный минимальный размер земельного участка 2000 кв.м Предельный максимальный размер земельного участка 50000 кв.м

Сведения о местоположении границ объекта

1. Система координат МСК-33

2. Сведения о характерных точках границ объекта

Обозначение характерных точек границ	Координаты, м		Метод определения координат характерной точки	Средняя квадратическая погрешность положения характерной точки (Mt), м	Описание обозначения точки на местности (при наличии)
	X	Y			
1	2	3	4	5	6
1	216799.52	107650.17	Картометрический	2.5	-

Сведения о местоположении границ объекта					
1. Система координат МСК-33					
2. Сведения о характерных точках границ объекта					
Обозначение характерных точек границ	Координаты, м		Метод определения координат характерной точки	Средняя квадратическая погрешность положения характерной точки (Mt), м	Описание обозначения точки на местности (при наличии)
	X	Y			
			метод		
2	216797.88	107647.53	Картометрический метод	2.5	-
3	216776.63	107620.80	Картометрический метод	2.5	-
4	216760.53	107632.66	Картометрический метод	2.5	-
5	216747.20	107615.79	Картометрический метод	2.5	-
6	216747.99	107615.20	Картометрический метод	2.5	-
7	216739.60	107604.00	Картометрический метод	2.5	-
8	216737.69	107602.31	Картометрический метод	2.5	-
9	216764.76	107581.75	Картометрический метод	2.5	-
10	216775.89	107577.71	Картометрический метод	2.5	-
11	216805.97	107553.38	Картометрический метод	2.5	-
12	216775.60	107512.05	Картометрический метод	2.5	-
13	216764.89	107518.65	Картометрический метод	2.5	-
14	216762.63	107514.00	Картометрический метод	2.5	-
15	216746.22	107491.42	Картометрический метод	2.5	-
16	216739.86	107482.65	Картометрический метод	2.5	-
17	216741.30	107481.64	Картометрический метод	2.5	-
18	216765.87	107464.85	Картометрический метод	2.5	-
19	216788.41	107449.35	Картометрический метод	2.5	-
20	216812.20	107432.99	Картометрический метод	2.5	-
21	216827.71	107422.41	Картометрический метод	2.5	-
22	216855.23	107457.86	Картометрический метод	2.5	-
23	216863.30	107470.55	Картометрический метод	2.5	-
24	216872.17	107479.50	Картометрический метод	2.5	-
25	216890.12	107497.61	Картометрический метод	2.5	-
26	216892.78	107496.63	Картометрический метод	2.5	-

Сведения о местоположении границ объекта					
1. Система координат МСК-33					
2. Сведения о характерных точках границ объекта					
Обозначение характерных точек границ	Координаты, м		Метод определения координат характерной точки	Средняя квадратическая погрешность положения характерной точки (Mt), м	Описание обозначения точки на местности (при наличии)
	X	Y			
27	216928.66	107469.01	Картометрический метод	2.5	-
28	216932.66	107457.67	Картометрический метод	2.5	-
29	217002.62	107404.11	Картометрический метод	2.5	-
30	217006.43	107401.11	Картометрический метод	2.5	-
31	217043.97	107371.54	Картометрический метод	2.5	-
32	217051.00	107366.51	Картометрический метод	2.5	-
33	217060.50	107378.83	Картометрический метод	2.5	-
34	217092.61	107421.97	Картометрический метод	2.5	-
35	217096.70	107427.47	Картометрический метод	2.5	-
36	217076.98	107442.64	Картометрический метод	2.5	-
37	216988.12	107509.66	Картометрический метод	2.5	-
38	216866.40	107598.42	Картометрический метод	2.5	-
39	216865.80	107599.04	Картометрический метод	2.5	-
40	216862.45	107604.00	Картометрический метод	2.5	-
41	216862.35	107604.15	Картометрический метод	2.5	-
42	216862.02	107605.40	Картометрический метод	2.5	-
43	216862.35	107606.65	Картометрический метод	2.5	-
44	216862.37	107606.68	Картометрический метод	2.5	-
45	216862.38	107606.71	Картометрический метод	2.5	-
46	216813.91	107641.38	Картометрический метод	2.5	-
1	216799.52	107650.17	Картометрический метод	2.5	-
					-
47	217032.68	107742.72	Картометрический метод	2.5	-
48	217014.44	107716.43	Картометрический метод	2.5	-
49	217029.23	107706.17	Картометрический метод	2.5	-
50	216995.02	107656.87	Картометрический метод	2.5	-

Сведения о местоположении границ объекта					
1. Система координат МСК-33					
2. Сведения о характерных точках границ объекта					
Обозначение характерных точек границ	Координаты, м		Метод определения координат характерной точки	Средняя квадратическая погрешность положения характерной точки (Mt), м	Описание обозначения точки на местности (при наличии)
	X	Y			
51	217068.14	107606.14	Картометрический метод	2.5	-
52	217082.40	107626.68	Картометрический метод	2.5	-
53	217125.94	107596.46	Картометрический метод	2.5	-
54	217132.39	107592.40	Картометрический метод	2.5	-
55	217149.12	107579.52	Картометрический метод	2.5	-
56	217145.25	107573.69	Картометрический метод	2.5	-
57	217136.74	107560.86	Картометрический метод	2.5	-
58	217137.33	107554.38	Картометрический метод	2.5	-
59	217106.50	107509.77	Картометрический метод	2.5	-
60	217086.55	107524.84	Картометрический метод	2.5	-
61	217047.87	107473.62	Картометрический метод	2.5	-
62	217046.36	107472.00	Картометрический метод	2.5	-
63	217080.00	107446.63	Картометрический метод	2.5	-
64	217080.01	107446.61	Картометрический метод	2.5	-
65	217099.69	107431.49	Картометрический метод	2.5	-
66	217214.74	107586.07	Картометрический метод	2.5	-
67	217224.96	107599.99	Картометрический метод	2.5	-
68	217216.51	107607.10	Картометрический метод	2.5	-
69	217193.44	107626.37	Картометрический метод	2.5	-
70	217168.95	107644.04	Картометрический метод	2.5	-
71	217160.15	107645.76	Картометрический метод	2.5	-
72	217090.31	107694.21	Картометрический метод	2.5	-
73	217094.30	107699.96	Картометрический метод	2.5	-
74	217059.79	107723.91	Картометрический метод	2.5	-
47	217032.68	107742.72	Картометрический метод	2.5	-
					-

Сведения о местоположении границ объекта					
1. Система координат МСК-33					
2. Сведения о характерных точках границ объекта					
Обозначение характерных точек границ	Координаты, м		Метод определения координат характерной точки	Средняя квадратическая погрешность положения характерной точки (Mt), м	Описание обозначения точки на местности (при наличии)
	X	Y			
75	217796.22	108165.22	Картометрический метод	2.5	-
76	217786.16	108131.14	Картометрический метод	2.5	-
77	217785.05	108129.48	Картометрический метод	2.5	-
78	217777.34	108119.14	Картометрический метод	2.5	-
79	217772.53	108122.73	Картометрический метод	2.5	-
80	217745.11	108084.68	Картометрический метод	2.5	-
81	217748.92	108081.22	Картометрический метод	2.5	-
82	217740.79	108069.71	Картометрический метод	2.5	-
83	217718.70	108037.85	Картометрический метод	2.5	-
84	217659.48	108080.51	Картометрический метод	2.5	-
85	217658.00	108078.50	Картометрический метод	2.5	-
86	217655.54	108075.15	Картометрический метод	2.5	-
87	217654.33	108076.04	Картометрический метод	2.5	-
88	217651.67	108072.41	Картометрический метод	2.5	-
89	217649.16	108068.99	Картометрический метод	2.5	-
90	217647.69	108070.06	Картометрический метод	2.5	-
91	217637.28	108055.59	Картометрический метод	2.5	-
92	217625.71	108037.30	Картометрический метод	2.5	-
93	217622.31	108022.12	Картометрический метод	2.5	-
94	217594.55	108043.56	Картометрический метод	2.5	-
95	217583.75	108030.14	Картометрический метод	2.5	-
96	217571.24	108015.24	Картометрический метод	2.5	-
97	217553.73	107990.88	Картометрический метод	2.5	-
98	217490.62	107908.97	Картометрический метод	2.5	-
99	217481.41	107902.51	Картометрический метод	2.5	-
100	217418.89	107816.81	Картометрический	2.5	-

Сведения о местоположении границ объекта					
1. Система координат МСК-33					
2. Сведения о характерных точках границ объекта					
Обозначение характерных точек границ	Координаты, м		Метод определения координат характерной точки	Средняя квадратическая погрешность положения характерной точки (Mt), м	Описание обозначения точки на местности (при наличии)
	X	Y			
			метод		
101	217443.38	107798.74	Картометрический метод	2.5	-
102	217504.87	107751.10	Картометрический метод	2.5	-
103	217522.23	107738.04	Картометрический метод	2.5	-
104	217583.80	107738.94	Картометрический метод	2.5	-
105	217613.83	107737.78	Картометрический метод	2.5	-
106	217667.35	107736.29	Картометрический метод	2.5	-
107	217730.33	107747.78	Картометрический метод	2.5	-
108	217790.96	107776.88	Картометрический метод	2.5	-
109	217806.32	107804.61	Картометрический метод	2.5	-
110	217858.72	107774.50	Картометрический метод	2.5	-
111	217843.60	107746.62	Картометрический метод	2.5	-
112	217917.27	107767.94	Картометрический метод	2.5	-
113	217942.30	107811.16	Картометрический метод	2.5	-
114	217933.88	107866.76	Картометрический метод	2.5	-
115	217926.39	107919.28	Картометрический метод	2.5	-
116	217919.28	107938.60	Картометрический метод	2.5	-
117	217928.98	108028.93	Картометрический метод	2.5	-
118	217889.85	108054.58	Картометрический метод	2.5	-
119	217879.80	108060.09	Картометрический метод	2.5	-
120	217902.82	108098.30	Картометрический метод	2.5	-
121	217835.58	108140.11	Картометрический метод	2.5	-
122	217841.97	108145.47	Картометрический метод	2.5	-
75	217796.22	108165.22	Картометрический метод	2.5	-
					-
123	217227.81	108247.33	Картометрический метод	2.5	-
124	217210.31	108220.84	Картометрический	2.5	-

Сведения о местоположении границ объекта					
1. Система координат МСК-33					
2. Сведения о характерных точках границ объекта					
Обозначение характерных точек границ	Координаты, м		Метод определения координат характерной точки	Средняя квадратическая погрешность положения характерной точки (Mt), м	Описание обозначения точки на местности (при наличии)
	X	Y			
			метод		
125	217210.21	108220.69	Картометрический метод	2.5	-
126	217193.40	108195.25	Картометрический метод	2.5	-
127	217184.92	108182.79	Картометрический метод	2.5	-
128	217185.01	108167.52	Картометрический метод	2.5	-
129	217186.51	108153.92	Картометрический метод	2.5	-
130	217186.53	108153.65	Картометрический метод	2.5	-
131	217186.51	108153.39	Картометрический метод	2.5	-
132	217184.72	108136.33	Картометрический метод	2.5	-
133	217184.60	108135.79	Картометрический метод	2.5	-
134	217180.42	108123.46	Картометрический метод	2.5	-
135	217180.26	108123.09	Картометрический метод	2.5	-
136	217170.41	108104.56	Картометрический метод	2.5	-
137	217170.37	108104.49	Картометрический метод	2.5	-
138	217169.98	108103.98	Картометрический метод	2.5	-
139	217150.19	108083.99	Картометрический метод	2.5	-
140	217149.66	108083.58	Картометрический метод	2.5	-
141	217149.11	108083.35	Картометрический метод	2.5	-
142	217132.54	108078.53	Картометрический метод	2.5	-
143	217132.18	108078.45	Картометрический метод	2.5	-
144	217119.74	108076.78	Картометрический метод	2.5	-
145	217170.80	108040.17	Картометрический метод	2.5	-
146	217215.87	108009.60	Картометрический метод	2.5	-
147	217258.33	107984.20	Картометрический метод	2.5	-
148	217237.40	107949.69	Картометрический метод	2.5	-
149	217266.94	107930.53	Картометрический метод	2.5	-

Сведения о местоположении границ объекта					
1. Система координат МСК-33					
2. Сведения о характерных точках границ объекта					
Обозначение характерных точек границ	Координаты, м		Метод определения координат характерной точки	Средняя квадратическая погрешность положения характерной точки (Mt), м	Описание обозначения точки на местности (при наличии)
	X	Y			
150	217260.53	107918.86	Картометрический метод	2.5	-
151	217289.66	107897.28	Картометрический метод	2.5	-
152	217282.91	107887.53	Картометрический метод	2.5	-
153	217353.17	107837.16	Картометрический метод	2.5	-
154	217360.02	107847.00	Картометрический метод	2.5	-
155	217384.66	107828.81	Картометрический метод	2.5	-
156	217407.83	107865.62	Картометрический метод	2.5	-
157	217412.37	107872.68	Картометрический метод	2.5	-
158	217426.09	107894.04	Картометрический метод	2.5	-
159	217433.64	107902.91	Картометрический метод	2.5	-
160	217438.85	107910.73	Картометрический метод	2.5	-
161	217427.78	107918.11	Картометрический метод	2.5	-
162	217436.71	107927.98	Картометрический метод	2.5	-
163	217451.40	107947.69	Картометрический метод	2.5	-
164	217447.16	107950.81	Картометрический метод	2.5	-
165	217452.18	107957.58	Картометрический метод	2.5	-
166	217456.20	107962.72	Картометрический метод	2.5	-
167	217460.80	107959.26	Картометрический метод	2.5	-
168	217468.87	107953.29	Картометрический метод	2.5	-
169	217486.20	107973.51	Картометрический метод	2.5	-
170	217527.49	108030.05	Картометрический метод	2.5	-
171	217494.53	108055.80	Картометрический метод	2.5	-
172	217485.15	108066.97	Картометрический метод	2.5	-
173	217430.08	108106.83	Картометрический метод	2.5	-
174	217420.86	108115.03	Картометрический метод	2.5	-
175	217400.98	108128.39	Картометрический	2.5	-

Сведения о местоположении границ объекта					
1. Система координат МСК-33					
2. Сведения о характерных точках границ объекта					
Обозначение характерных точек границ	Координаты, м		Метод определения координат характерной точки	Средняя квадратическая погрешность положения характерной точки (Mt), м	Описание обозначения точки на местности (при наличии)
	X	Y			
			метод		
176	217386.66	108138.91	Картометрический метод	2.5	-
177	217380.61	108130.63	Картометрический метод	2.5	-
178	217360.42	108145.38	Картометрический метод	2.5	-
179	217368.09	108155.87	Картометрический метод	2.5	-
180	217358.81	108161.74	Картометрический метод	2.5	-
181	217338.07	108174.97	Картометрический метод	2.5	-
182	217338.02	108175.17	Картометрический метод	2.5	-
183	217316.27	108189.22	Картометрический метод	2.5	-
184	217316.08	108190.01	Картометрический метод	2.5	-
123	217227.81	108247.33	Картометрический метод	2.5	-
					-
185	217399.26	108077.56	Картометрический метод	2.5	-
186	217364.98	108023.87	Картометрический метод	2.5	-
187	217326.94	107963.53	Картометрический метод	2.5	-
188	217382.19	107927.82	Картометрический метод	2.5	-
189	217384.94	107931.89	Картометрический метод	2.5	-
190	217426.29	107995.24	Картометрический метод	2.5	-
191	217456.42	108038.07	Картометрический метод	2.5	-
185	217399.26	108077.56	Картометрический метод	2.5	-
					-
192	218152.41	108391.79	Картометрический метод	2.5	-
193	218143.59	108382.57	Картометрический метод	2.5	-
194	218134.97	108321.09	Картометрический метод	2.5	-
195	218136.54	108322.78	Картометрический метод	2.5	-
196	218167.45	108302.05	Картометрический метод	2.5	-
197	218193.49	108290.77	Картометрический метод	2.5	-

Сведения о местоположении границ объекта					
1. Система координат МСК-33					
2. Сведения о характерных точках границ объекта					
Обозначение характерных точек границ	Координаты, м		Метод определения координат характерной точки	Средняя квадратическая погрешность положения характерной точки (Mt), м	Описание обозначения точки на местности (при наличии)
	X	Y			
198	218207.24	108311.46	Картометрический метод	2.5	-
199	218217.57	108302.38	Картометрический метод	2.5	-
200	218234.20	108340.59	Картометрический метод	2.5	-
201	218235.93	108344.92	Картометрический метод	2.5	-
202	218213.41	108356.12	Картометрический метод	2.5	-
203	218215.21	108360.04	Картометрический метод	2.5	-
204	218153.01	108391.37	Картометрический метод	2.5	-
205	218152.88	108391.44	Картометрический метод	2.5	-
206	218152.48	108391.72	Картометрический метод	2.5	-
192	218152.41	108391.79	Картометрический метод	2.5	-
					-
207	216922.19	108402.20	Картометрический метод	2.5	-
208	216876.86	108337.13	Картометрический метод	2.5	-
209	216876.84	108337.10	Картометрический метод	2.5	-
210	216839.29	108284.74	Картометрический метод	2.5	-
211	216864.73	108263.87	Картометрический метод	2.5	-
212	216956.17	108196.65	Картометрический метод	2.5	-
213	216962.42	108192.06	Картометрический метод	2.5	-
214	216963.56	108191.75	Картометрический метод	2.5	-
215	216964.48	108190.84	Картометрический метод	2.5	-
216	216964.57	108190.48	Картометрический метод	2.5	-
217	217008.01	108158.55	Картометрический метод	2.5	-
218	217029.34	108190.47	Картометрический метод	2.5	-
219	217062.46	108245.33	Картометрический метод	2.5	-
220	217063.89	108245.49	Картометрический метод	2.5	-
221	217090.53	108250.68	Картометрический метод	2.5	-

Сведения о местоположении границ объекта					
1. Система координат МСК-33					
2. Сведения о характерных точках границ объекта					
Обозначение характерных точек границ	Координаты, м		Метод определения координат характерной точки	Средняя квадратическая погрешность положения характерной точки (Mt), м	Описание обозначения точки на местности (при наличии)
	X	Y			
222	217177.05	108196.90	Картометрический метод	2.5	-
223	217179.84	108195.26	Картометрический метод	2.5	-
224	217179.82	108197.67	Картометрический метод	2.5	-
225	217179.82	108197.68	Картометрический метод	2.5	-
226	217179.82	108197.75	Картометрический метод	2.5	-
227	217180.20	108212.91	Картометрический метод	2.5	-
228	217180.46	108213.95	Картометрический метод	2.5	-
229	217193.57	108240.54	Картометрический метод	2.5	-
230	217193.65	108240.68	Картометрический метод	2.5	-
231	217193.80	108240.91	Картометрический метод	2.5	-
232	217204.11	108254.98	Картометрический метод	2.5	-
233	217193.36	108264.06	Картометрический метод	2.5	-
234	217159.58	108286.01	Картометрический метод	2.5	-
235	217162.97	108291.09	Картометрический метод	2.5	-
236	217129.12	108311.30	Картометрический метод	2.5	-
237	217081.89	108343.31	Картометрический метод	2.5	-
238	217037.70	108374.19	Картометрический метод	2.5	-
239	217036.36	108374.73	Картометрический метод	2.5	-
240	216996.93	108330.96	Картометрический метод	2.5	-
241	216962.18	108354.27	Картометрический метод	2.5	-
242	216967.74	108362.61	Картометрический метод	2.5	-
243	216964.43	108364.82	Картометрический метод	2.5	-
244	216967.72	108370.32	Картометрический метод	2.5	-
245	216926.26	108398.69	Картометрический метод	2.5	-
207	216922.19	108402.20	Картометрический метод	2.5	-
					-

Сведения о местоположении границ объекта					
1. Система координат МСК-33					
2. Сведения о характерных точках границ объекта					
Обозначение характерных точек границ	Координаты, м		Метод определения координат характерной точки	Средняя квадратическая погрешность положения характерной точки (Mt), м	Описание обозначения точки на местности (при наличии)
	X	Y			
246	216827.07	108511.71	Картометрический метод	2.5	-
247	216794.70	108468.10	Картометрический метод	2.5	-
248	216792.69	108467.09	Картометрический метод	2.5	-
249	216791.30	108467.51	Картометрический метод	2.5	-
250	216789.15	108468.95	Картометрический метод	2.5	-
251	216757.17	108424.53	Картометрический метод	2.5	-
252	216761.30	108421.71	Картометрический метод	2.5	-
253	216821.76	108379.02	Картометрический метод	2.5	-
254	216787.58	108332.71	Картометрический метод	2.5	-
255	216782.58	108325.54	Картометрический метод	2.5	-
256	216835.35	108287.83	Картометрический метод	2.5	-
257	216872.76	108340.00	Картометрический метод	2.5	-
258	216943.83	108441.99	Картометрический метод	2.5	-
259	216917.35	108404.00	Картометрический метод	2.5	-
260	216915.52	108405.82	Картометрический метод	2.5	-
261	216877.89	108432.22	Картометрический метод	2.5	-
262	216897.39	108458.74	Картометрический метод	2.5	-
263	216862.09	108484.82	Картометрический метод	2.5	-
264	216827.33	108511.48	Картометрический метод	2.5	-
246	216827.07	108511.71	Картометрический метод	2.5	-
					-
265	216630.15	108670.83	Картометрический метод	2.5	-
266	216612.06	108647.43	Картометрический метод	2.5	-
267	216605.49	108638.95	Картометрический метод	2.5	-
268	216602.65	108630.77	Картометрический метод	2.5	-
269	216600.37	108624.24	Картометрический метод	2.5	-

Сведения о местоположении границ объекта					
1. Система координат МСК-33					
2. Сведения о характерных точках границ объекта					
Обозначение характерных точек границ	Координаты, м		Метод определения координат характерной точки	Средняя квадратическая погрешность положения характерной точки (Mt), м	Описание обозначения точки на местности (при наличии)
	X	Y			
270	216599.11	108606.59	Картометрический метод	2.5	-
271	216602.54	108582.31	Картометрический метод	2.5	-
272	216613.07	108528.21	Картометрический метод	2.5	-
273	216614.29	108522.08	Картометрический метод	2.5	-
274	216626.23	108465.92	Картометрический метод	2.5	-
275	216635.68	108436.86	Картометрический метод	2.5	-
276	216650.86	108422.32	Картометрический метод	2.5	-
277	216683.76	108397.72	Картометрический метод	2.5	-
278	216688.71	108404.74	Картометрический метод	2.5	-
279	216716.11	108440.96	Картометрический метод	2.5	-
280	216740.12	108422.77	Картометрический метод	2.5	-
281	216742.36	108420.72	Картометрический метод	2.5	-
282	216743.19	108421.78	Картометрический метод	2.5	-
283	216743.93	108422.42	Картометрический метод	2.5	-
284	216753.32	108427.73	Картометрический метод	2.5	-
285	216758.81	108435.36	Картометрический метод	2.5	-
286	216758.33	108435.55	Картометрический метод	2.5	-
287	216712.16	108471.01	Картометрический метод	2.5	-
288	216737.58	108502.35	Картометрический метод	2.5	-
289	216781.94	108468.06	Картометрический метод	2.5	-
290	216782.20	108467.86	Картометрический метод	2.5	-
291	216786.50	108473.83	Картометрический метод	2.5	-
292	216789.92	108474.45	Картометрический метод	2.5	-
293	216792.10	108472.99	Картометрический метод	2.5	-
294	216823.26	108514.98	Картометрический метод	2.5	-
295	216822.81	108515.36	Картометрический	2.5	-

Сведения о местоположении границ объекта					
1. Система координат МСК-33					
2. Сведения о характерных точках границ объекта					
Обозначение характерных точек границ	Координаты, м		Метод определения координат характерной точки	Средняя квадратическая погрешность положения характерной точки (Mt), м	Описание обозначения точки на местности (при наличии)
	X	Y			
			метод		
296	216766.07	108557.03	Картометрический метод	2.5	-
297	216772.48	108565.17	Картометрический метод	2.5	-
298	216829.24	108523.04	Картометрический метод	2.5	-
299	216772.48	108565.18	Картометрический метод	2.5	-
265	216630.15	108670.83	Картометрический метод	2.5	-
					-
300	216749.78	108535.36	Картометрический метод	2.5	-
301	216744.61	108528.10	Картометрический метод	2.5	-
302	216749.88	108535.29	Картометрический метод	2.5	-
303	216806.97	108493.28	Картометрический метод	2.5	-
300	216749.78	108535.36	Картометрический метод	2.5	-
					-
304	216973.17	108740.17	Картометрический метод	2.5	-
305	216949.90	108709.06	Картометрический метод	2.5	-
306	217048.63	108637.03	Картометрический метод	2.5	-
307	217061.97	108628.67	Картометрический метод	2.5	-
308	217054.06	108633.62	Картометрический метод	2.5	-
309	217066.51	108651.09	Картометрический метод	2.5	-
310	217065.61	108634.72	Картометрический метод	2.5	-
311	217068.61	108689.22	Картометрический метод	2.5	-
304	216973.17	108740.17	Картометрический метод	2.5	-

3. Сведения о характерных точках части (частей) границы объекта					
Обозначение характерных точек части границы	Координаты, м		Метод определения координат характерной точки	Средняя квадратическая погрешность положения характерной точки (Mt), м	Описание обозначения точки на местности (при наличии)
	X	Y			
1	2	3	4	5	6
-					
-	-	-	-	-	-

План границ объекта

Обзорная схема границ объекта

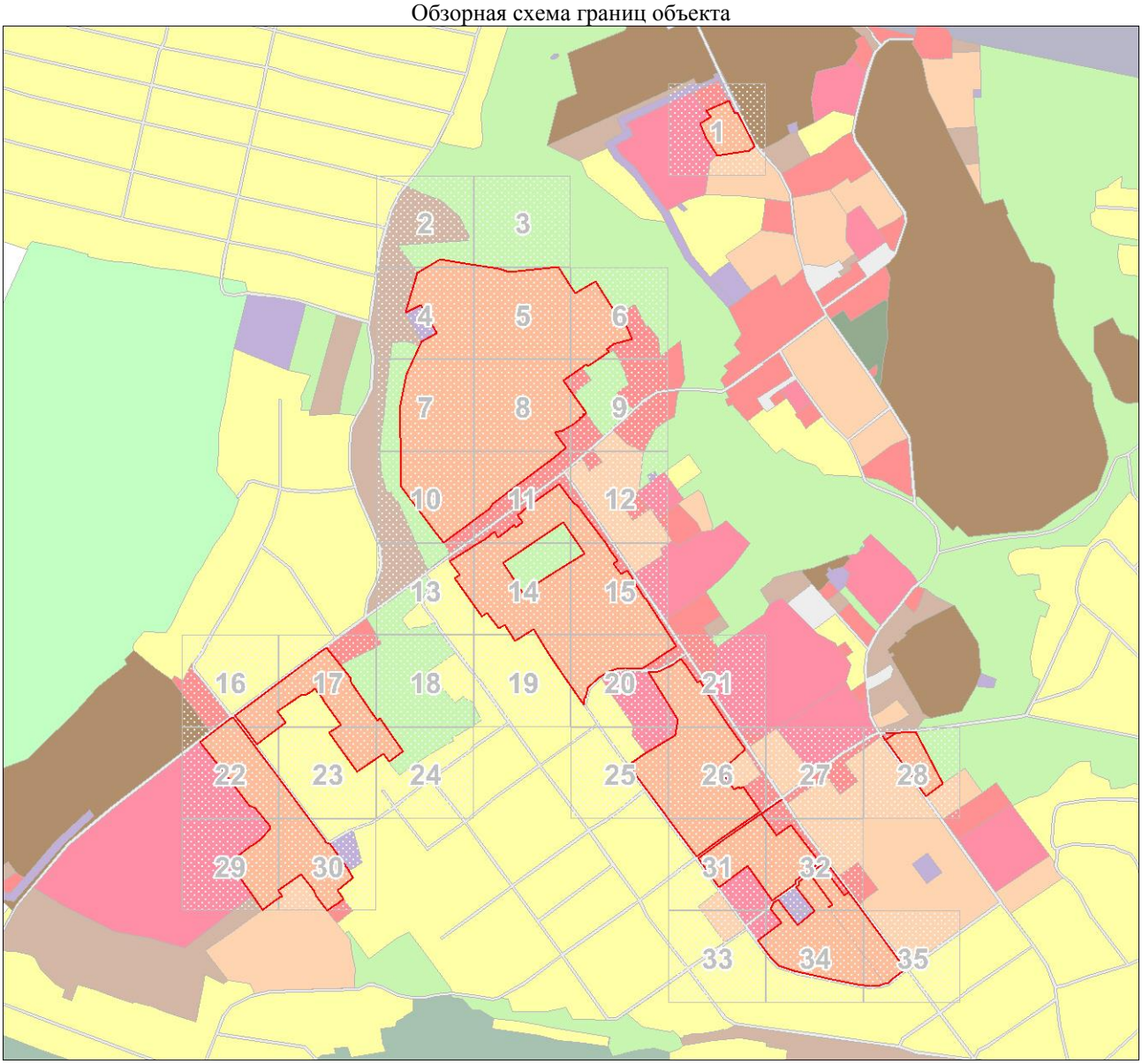

Масштаб 1:12344

Используемые условные знаки и обозначения:

●	Характерная точка границы объекта землеустройства
1	Надписи номеров характерных точек границы объекта землеустройства
———	Граница объекта землеустройства

Подпись_____ Дата 23 июля 2019 г.

Место для оттиска печати (при наличии) лица, составившего описание местоположения границ объекта

План границ объекта

Выносной лист № 1

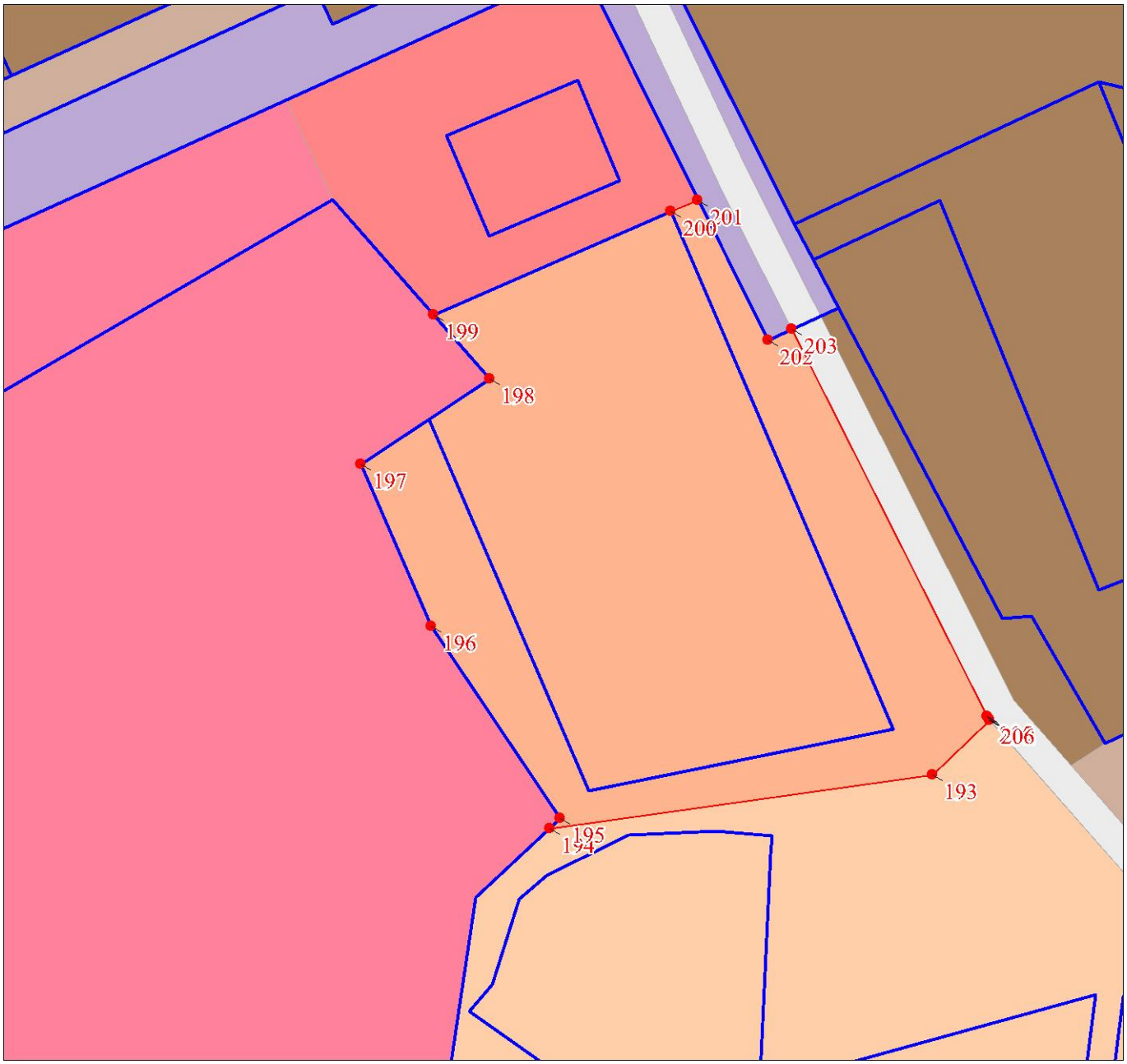

Масштаб 1:1000

Используемые условные знаки и обозначения:

Условные обозначения представлены на листе 17

Подпись_____ Дата 23 июля 2019 г.

Место для оттиска печати (при наличии) лица, составившего описание местоположения границ объекта

План границ объекта

Выносной лист № 2

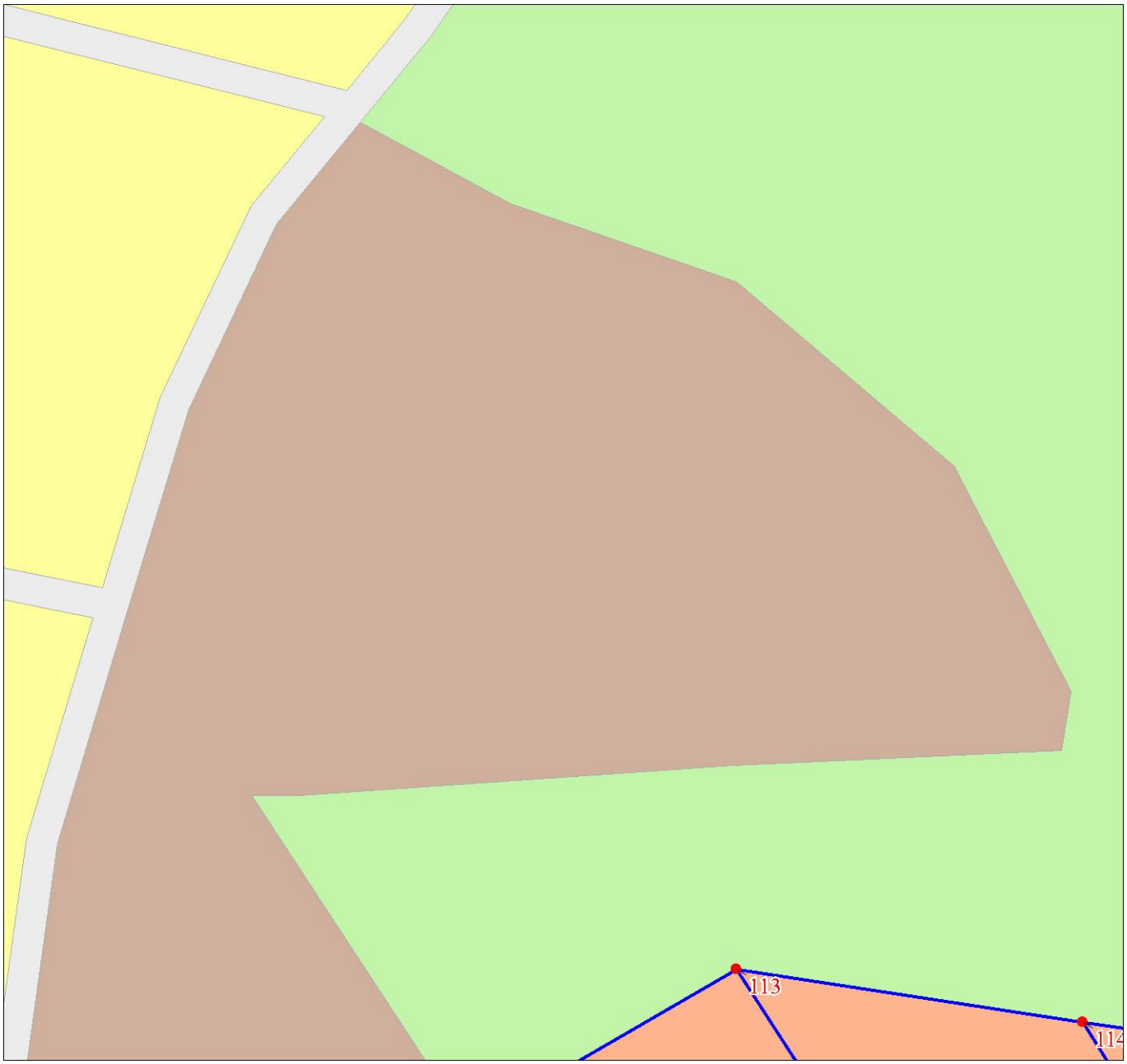

Масштаб 1:1000

Используемые условные знаки и обозначения:

Условные обозначения представлены на листе 17

Подпись_____ Дата 23 июля 2019 г.

Место для оттиска печати (при наличии) лица, составившего описание местоположения границ объекта

План границ объекта

Выносной лист № 3



Масштаб 1:1000

Используемые условные знаки и обозначения:

Условные обозначения представлены на листе 17

Подпись_____ Дата 23 июля 2019 г.

Место для оттиска печати (при наличии) лица, составившего описание местоположения границ объекта

План границ объекта

Выносной лист № 4

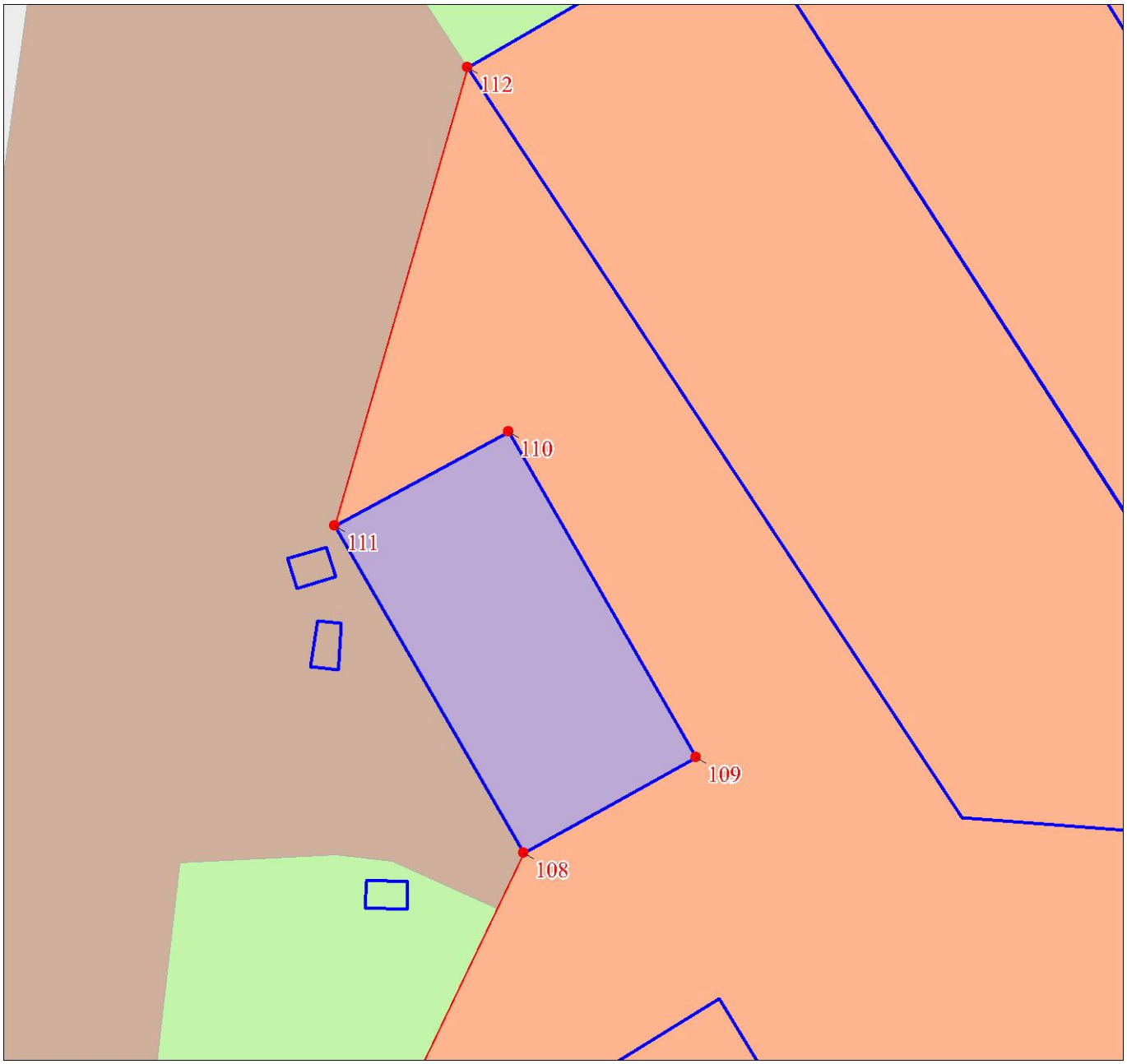

Масштаб 1:1000

Используемые условные знаки и обозначения:

Условные обозначения представлены на листе 17

Подпись_____ Дата 23 июля 2019 г.

Место для оттиска печати (при наличии) лица, составившего описание местоположения границ объекта

План границ объекта

Выносной лист № 5

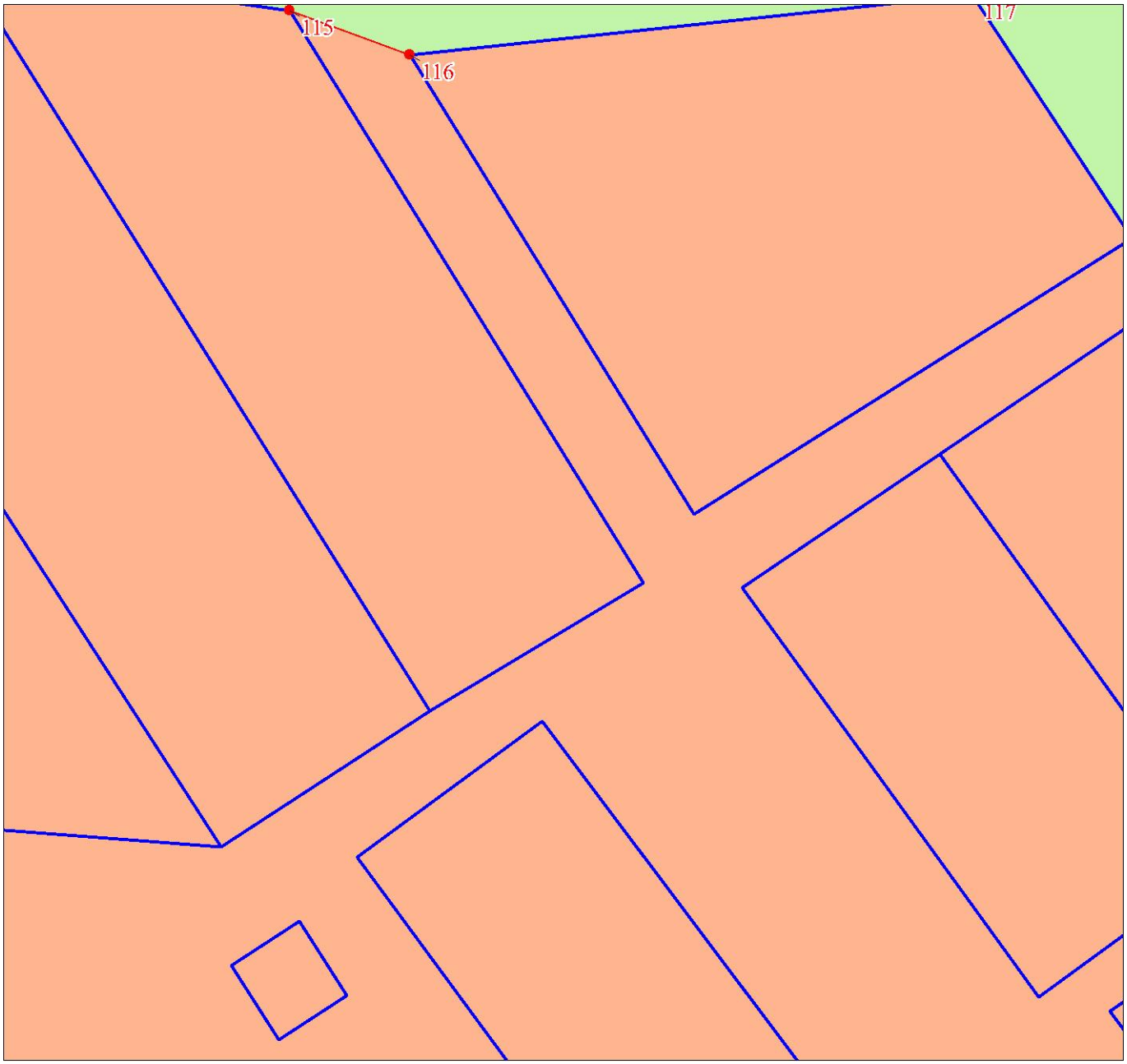

Масштаб 1:1000

Используемые условные знаки и обозначения:

Условные обозначения представлены на листе 17

Подпись_____ Дата 23 июля 2019 г.

Место для оттиска печати (при наличии) лица, составившего описание местоположения границ объекта

План границ объекта

Выносной лист № 6

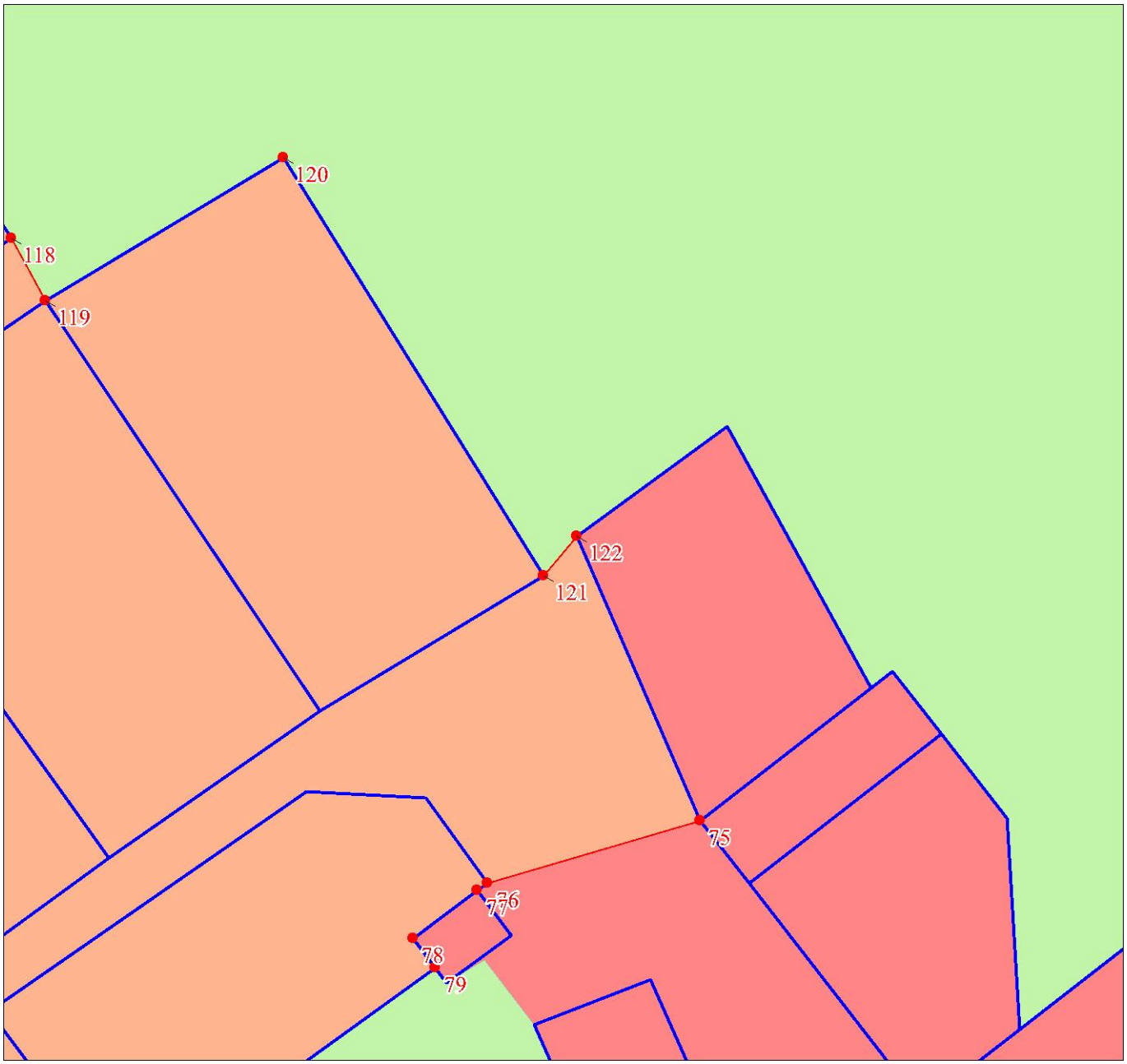

Масштаб 1:1000

Используемые условные знаки и обозначения:

Условные обозначения представлены на листе 17

Подпись_____ Дата 23 июля 2019 г.

Место для оттиска печати (при наличии) лица, составившего описание местоположения границ объекта

План границ объекта

Выносной лист № 7

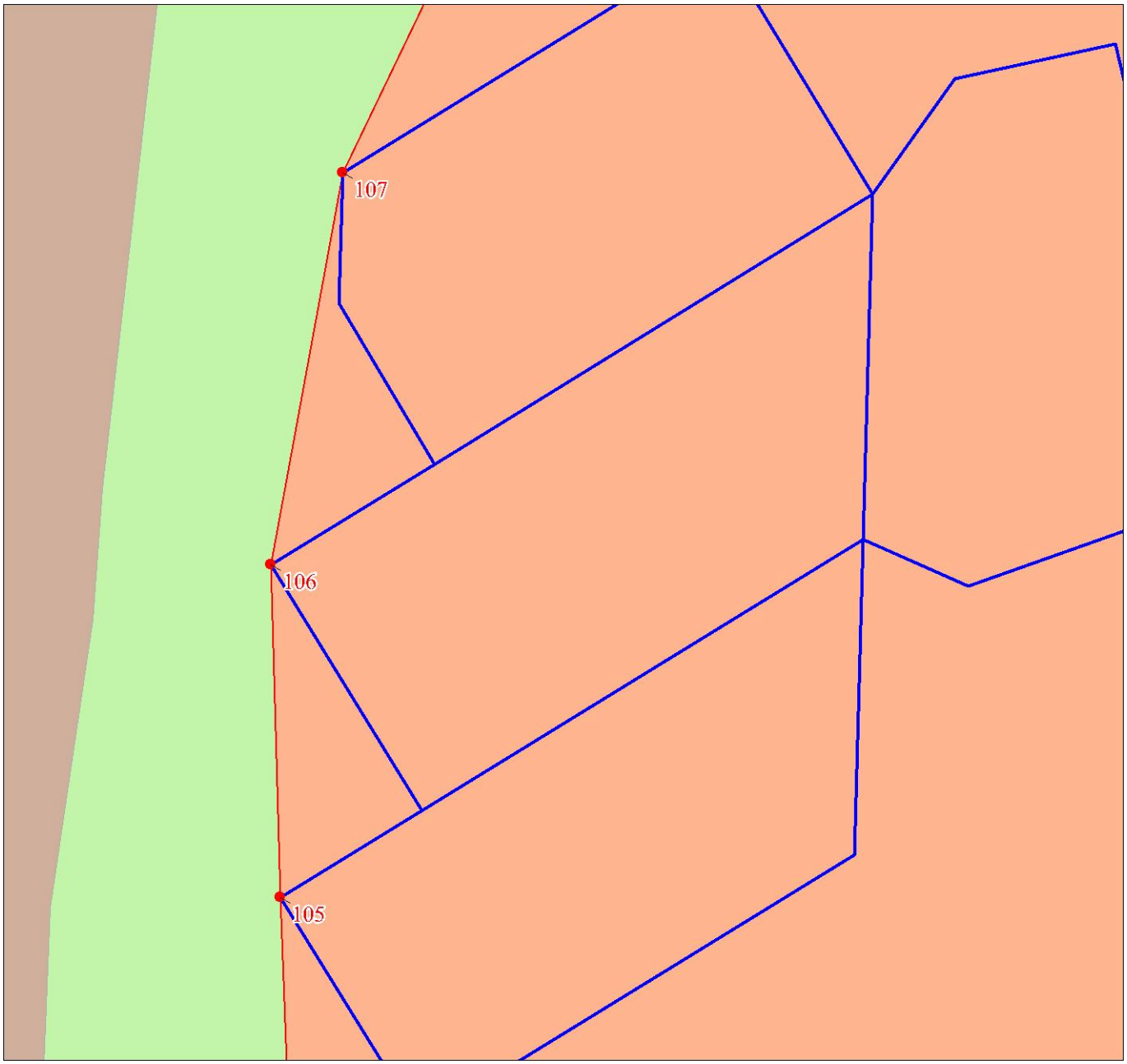

Масштаб 1:1000

Используемые условные знаки и обозначения:

Условные обозначения представлены на листе 17

Подпись_____ Дата 23 июля 2019 г.

Место для оттиска печати (при наличии) лица, составившего описание местоположения границ объекта

План границ объекта

Выносной лист № 8

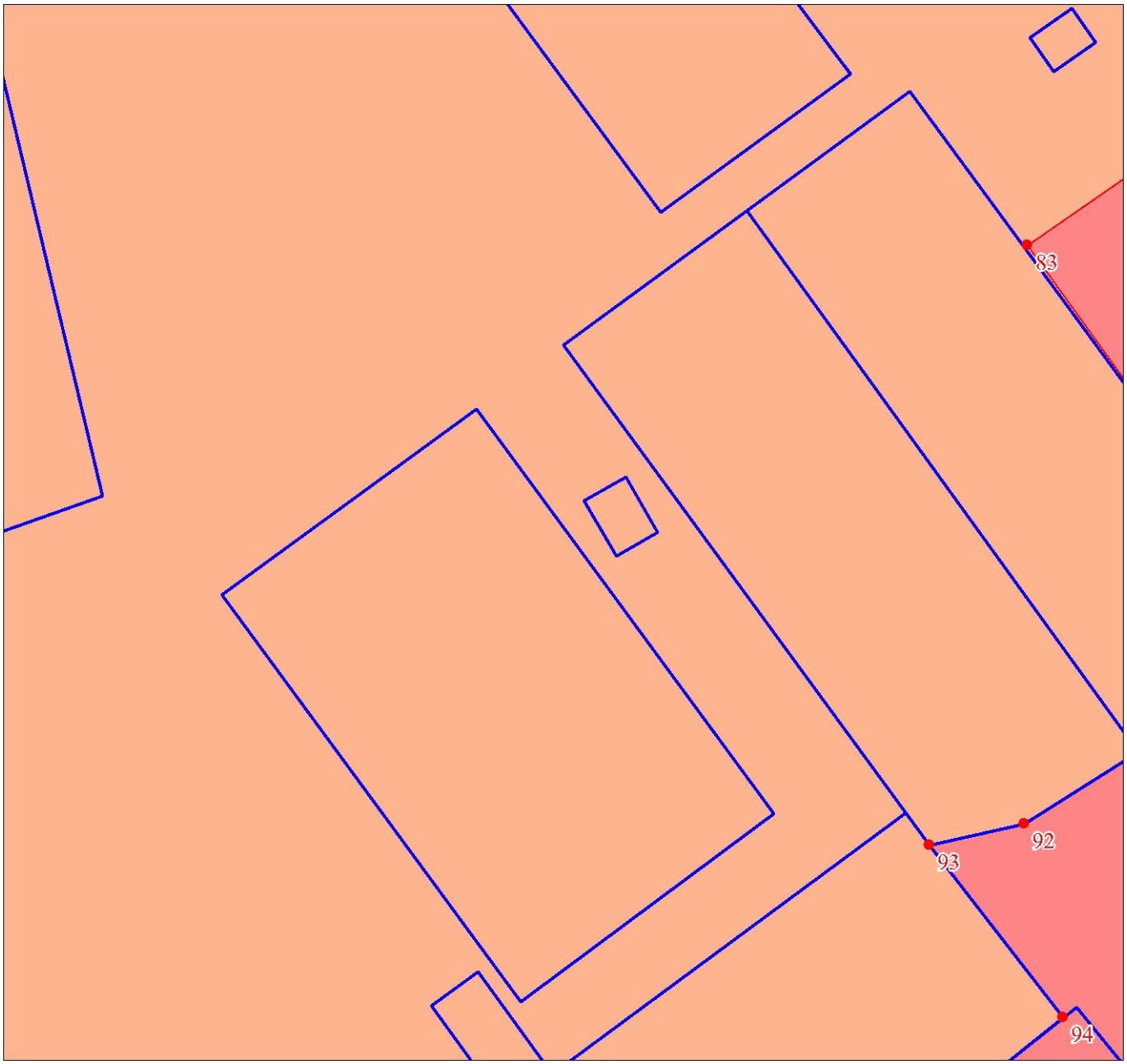

Масштаб 1:1000

Используемые условные знаки и обозначения:

Условные обозначения представлены на листе 17

Подпись_____ Дата 23 июля 2019 г.

Место для оттиска печати (при наличии) лица, составившего описание местоположения границ объекта

План границ объекта

Выносной лист № 9

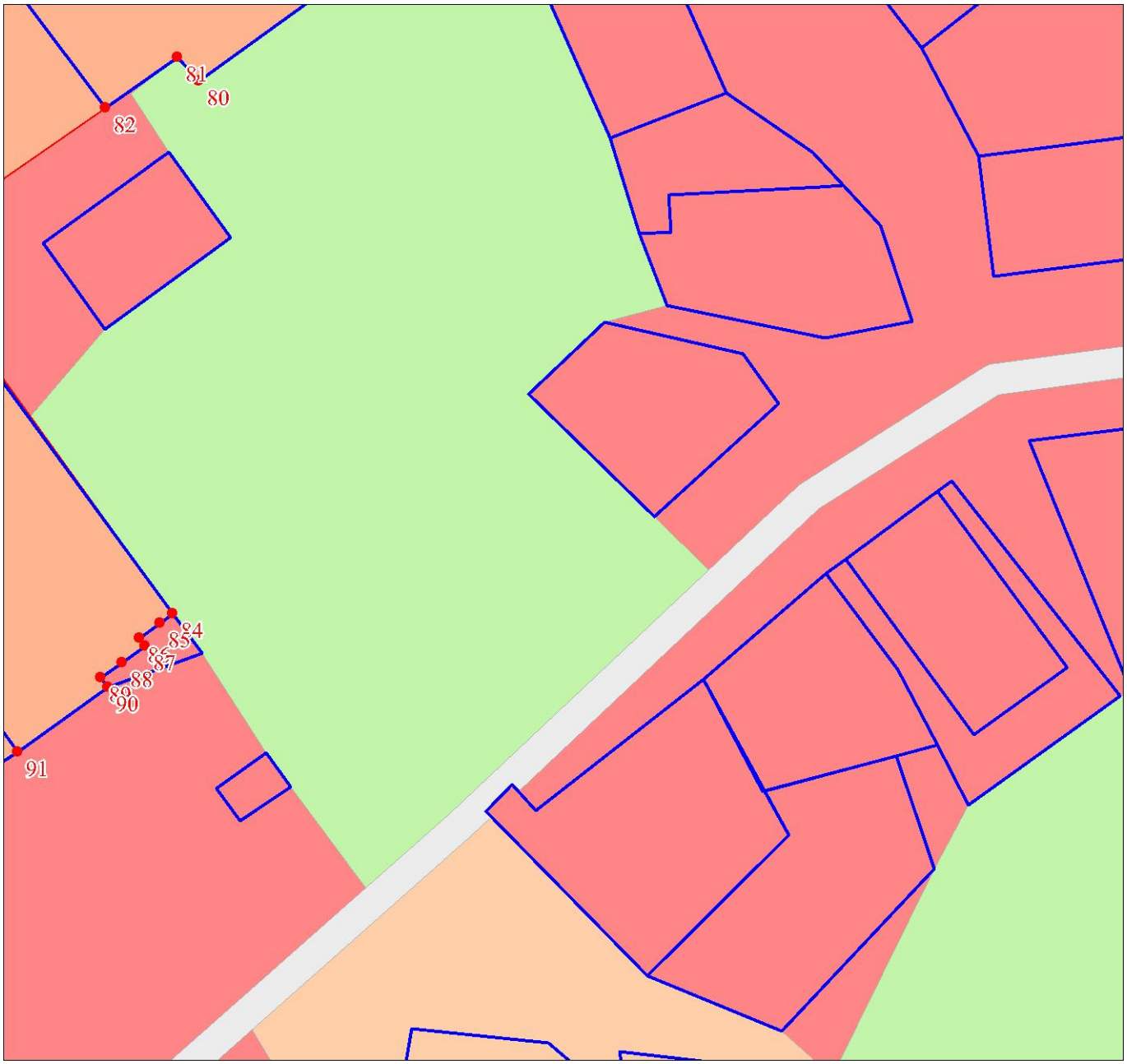

Масштаб 1:1000

Используемые условные знаки и обозначения:

Условные обозначения представлены на листе 17

Подпись_____ Дата 23 июля 2019 г.

Место для оттиска печати (при наличии) лица, составившего описание местоположения границ объекта

План границ объекта

Выносной лист № 10

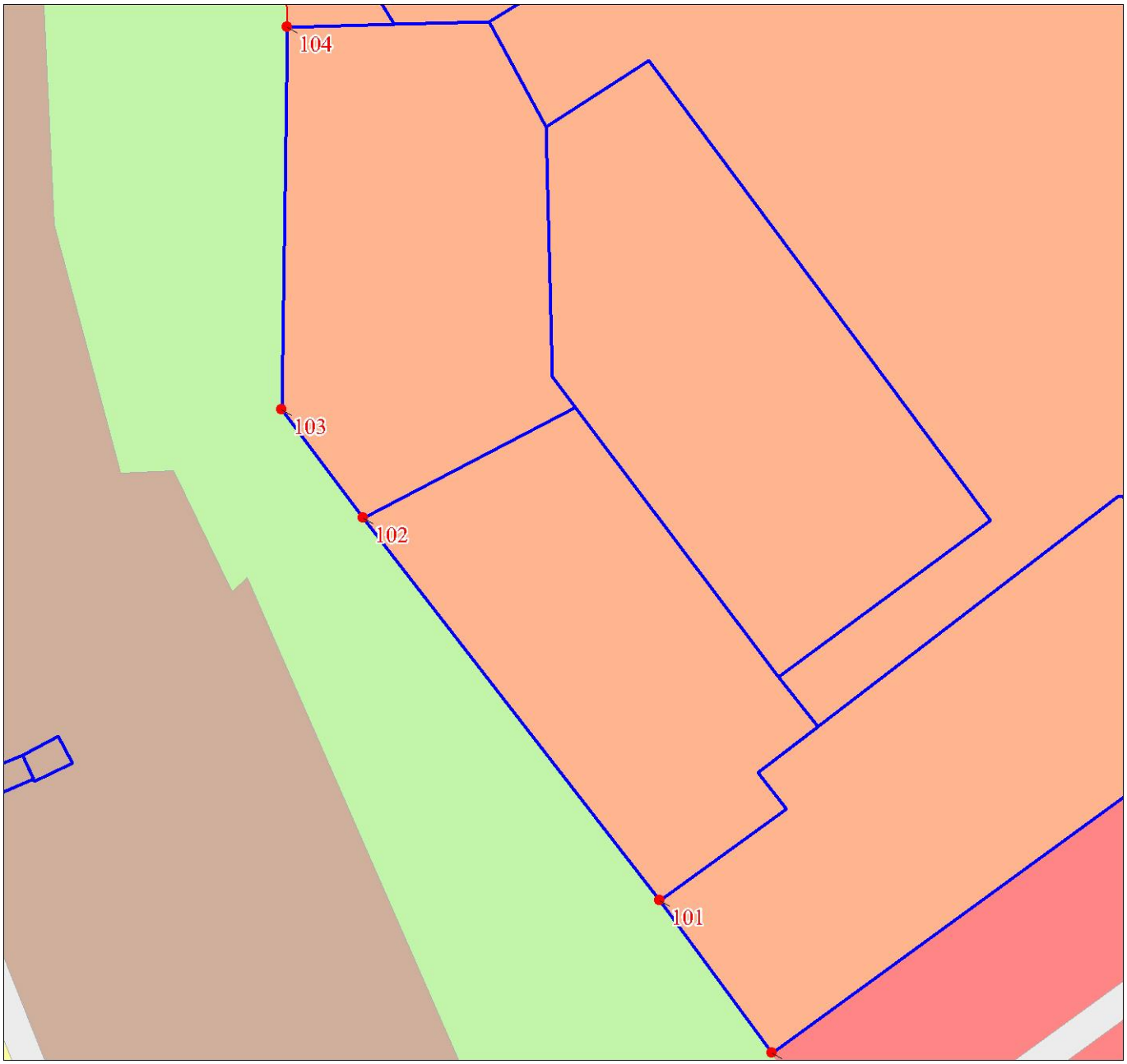

Масштаб 1:1000

Используемые условные знаки и обозначения:

Условные обозначения представлены на листе 17

Подпись_____ Дата 23 июля 2019 г.

Место для оттиска печати (при наличии) лица, составившего описание местоположения границ объекта

План границ объекта

Выносной лист № 11

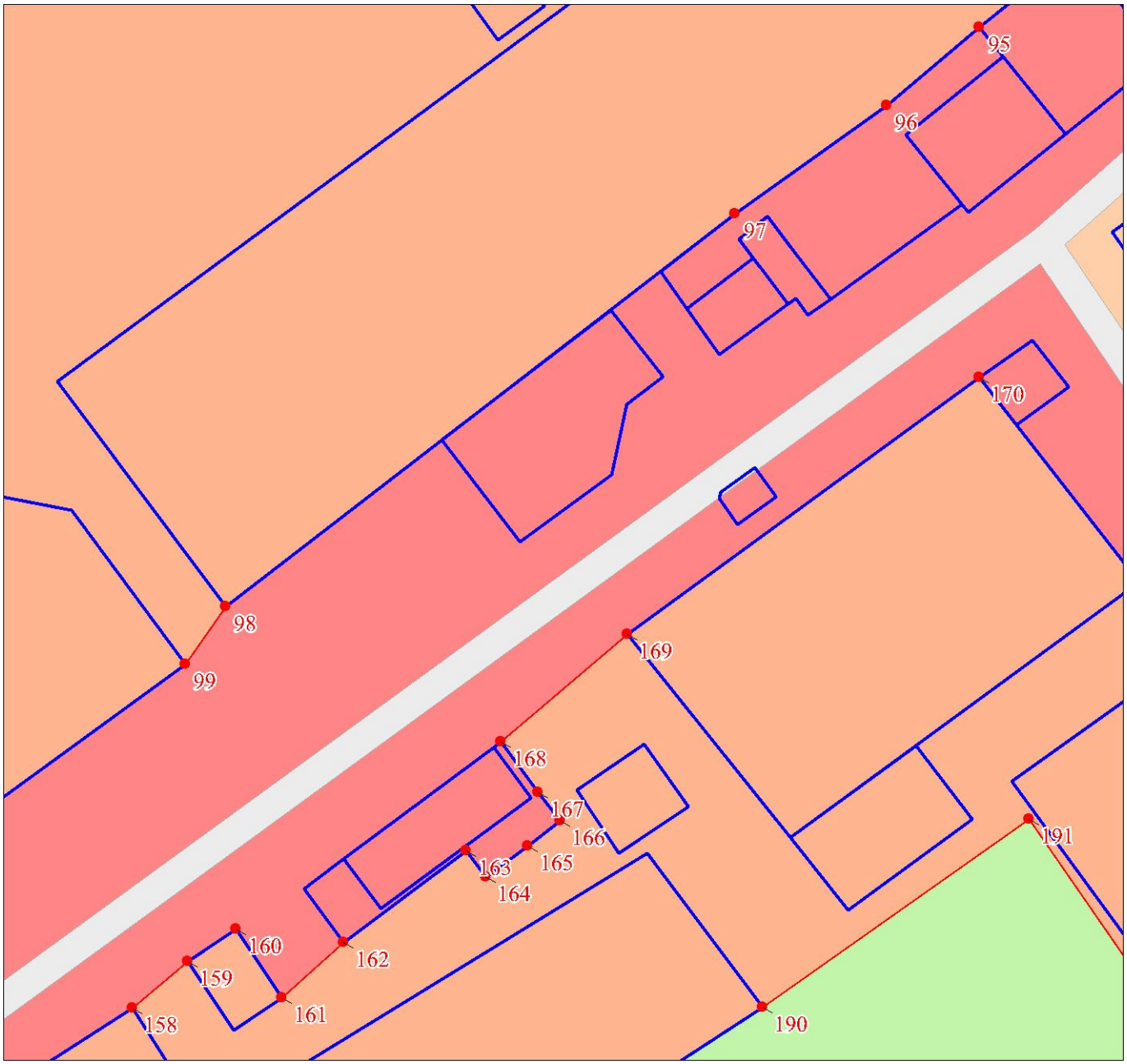

Масштаб 1:1000

Используемые условные знаки и обозначения:

Условные обозначения представлены на листе 17

Подпись_____ Дата 23 июля 2019 г.

Место для оттиска печати (при наличии) лица, составившего описание местоположения границ объекта

План границ объекта

Выносной лист № 12

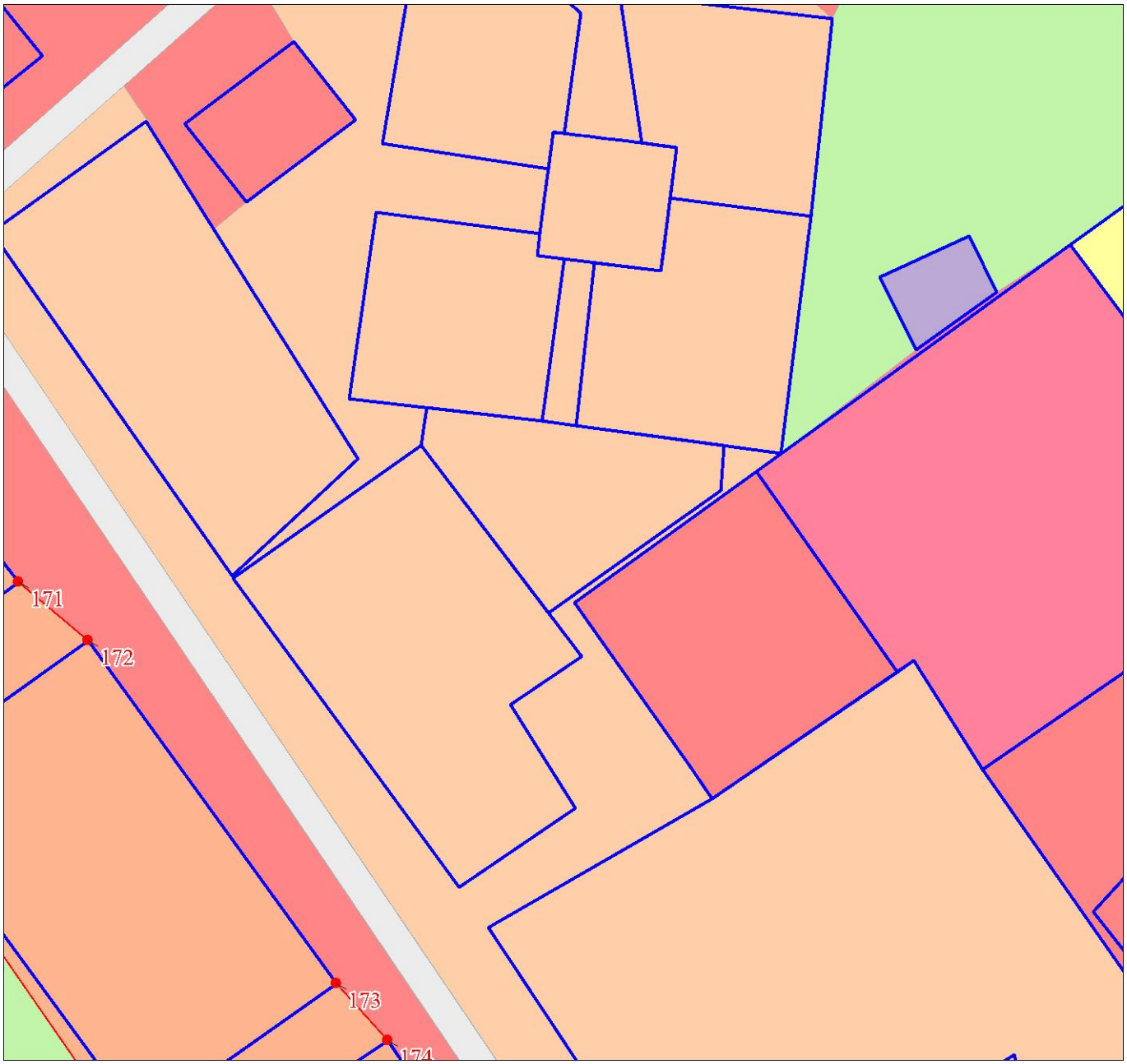

Масштаб 1:1000

Используемые условные знаки и обозначения:

Условные обозначения представлены на листе 17

Подпись_____ Дата 23 июля 2019 г.

Место для оттиска печати (при наличии) лица, составившего описание местоположения границ объекта

План границ объекта

Выносной лист № 13

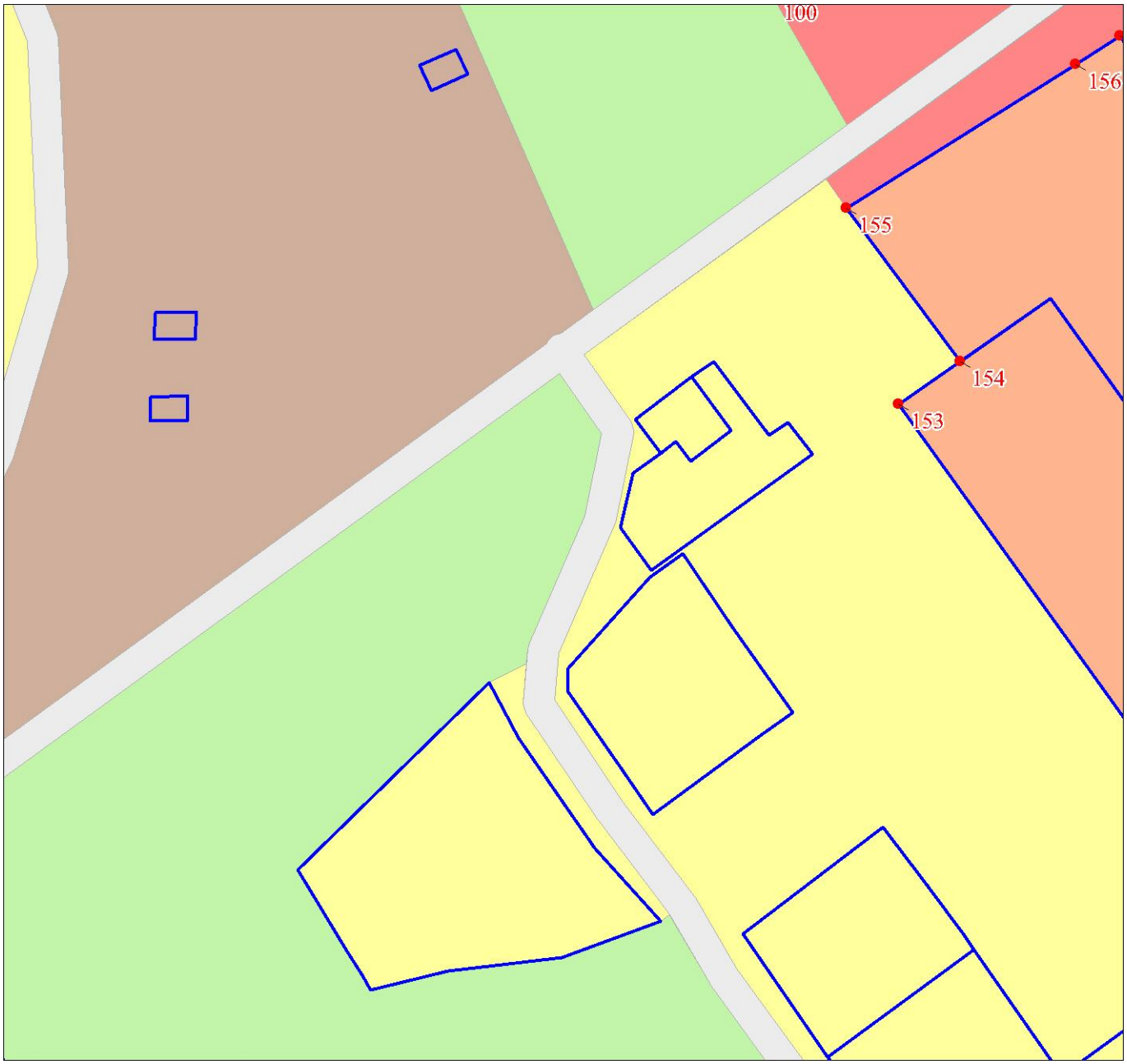

Масштаб 1:1000

Используемые условные знаки и обозначения:

Условные обозначения представлены на листе 17

Подпись_____ Дата 23 июля 2019 г.

Место для оттиска печати (при наличии) лица, составившего описание местоположения границ объекта

План границ объекта

Выносной лист № 14

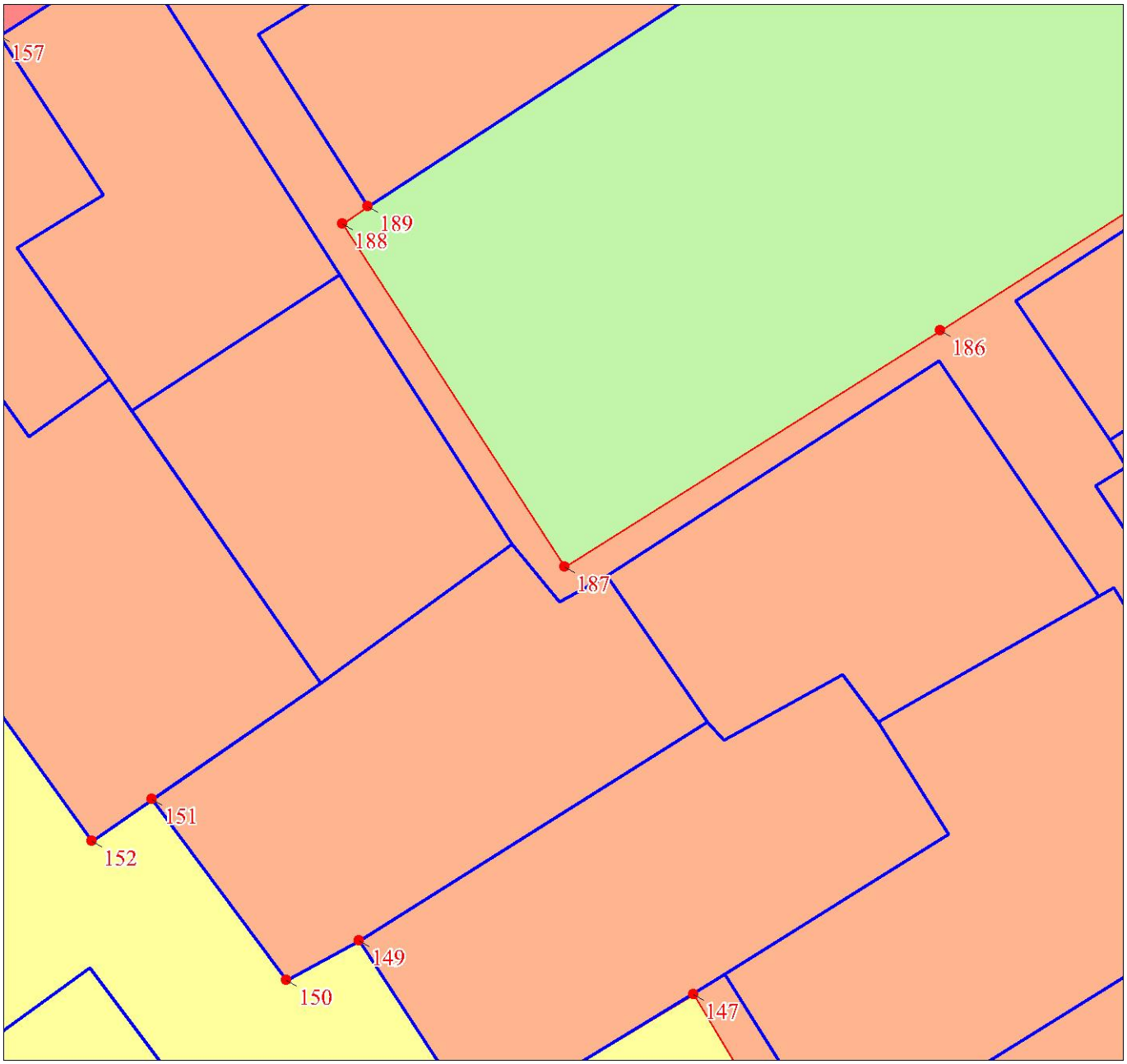

Масштаб 1:1000

Используемые условные знаки и обозначения:

Условные обозначения представлены на листе 17

Подпись_____ Дата 23 июля 2019 г.

Место для оттиска печати (при наличии) лица, составившего описание местоположения границ объекта

План границ объекта

Выносной лист № 15

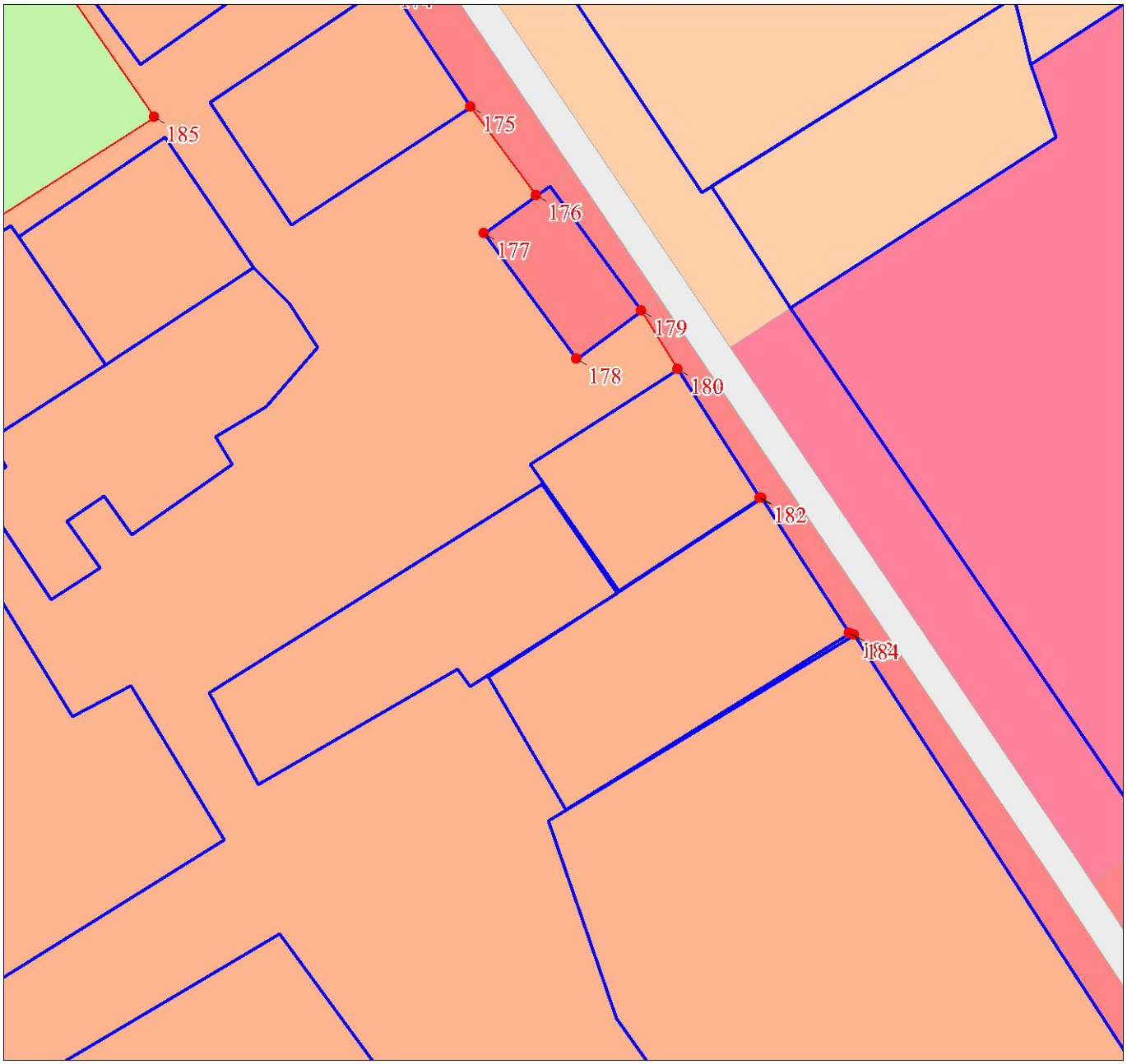

Масштаб 1:1000

Используемые условные знаки и обозначения:

Условные обозначения представлены на листе 17

Подпись_____ Дата 23 июля 2019 г.

Место для оттиска печати (при наличии) лица, составившего описание местоположения границ объекта

План границ объекта

Выносной лист № 16

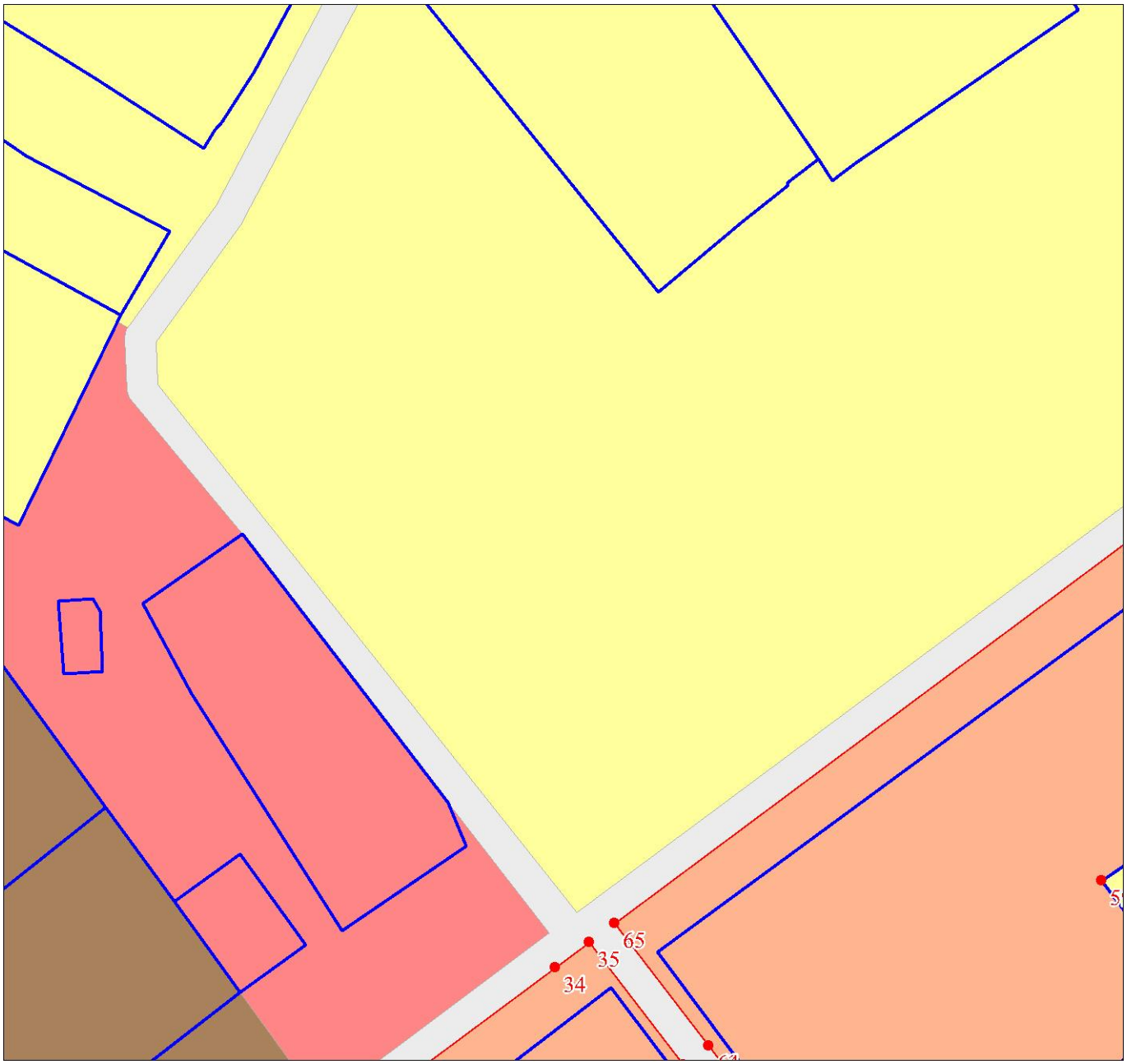

Масштаб 1:1000

Используемые условные знаки и обозначения:

Условные обозначения представлены на листе 17

Подпись_____ Дата 23 июля 2019 г.

Место для оттиска печати (при наличии) лица, составившего описание местоположения границ объекта

План границ объекта

Выносной лист № 17

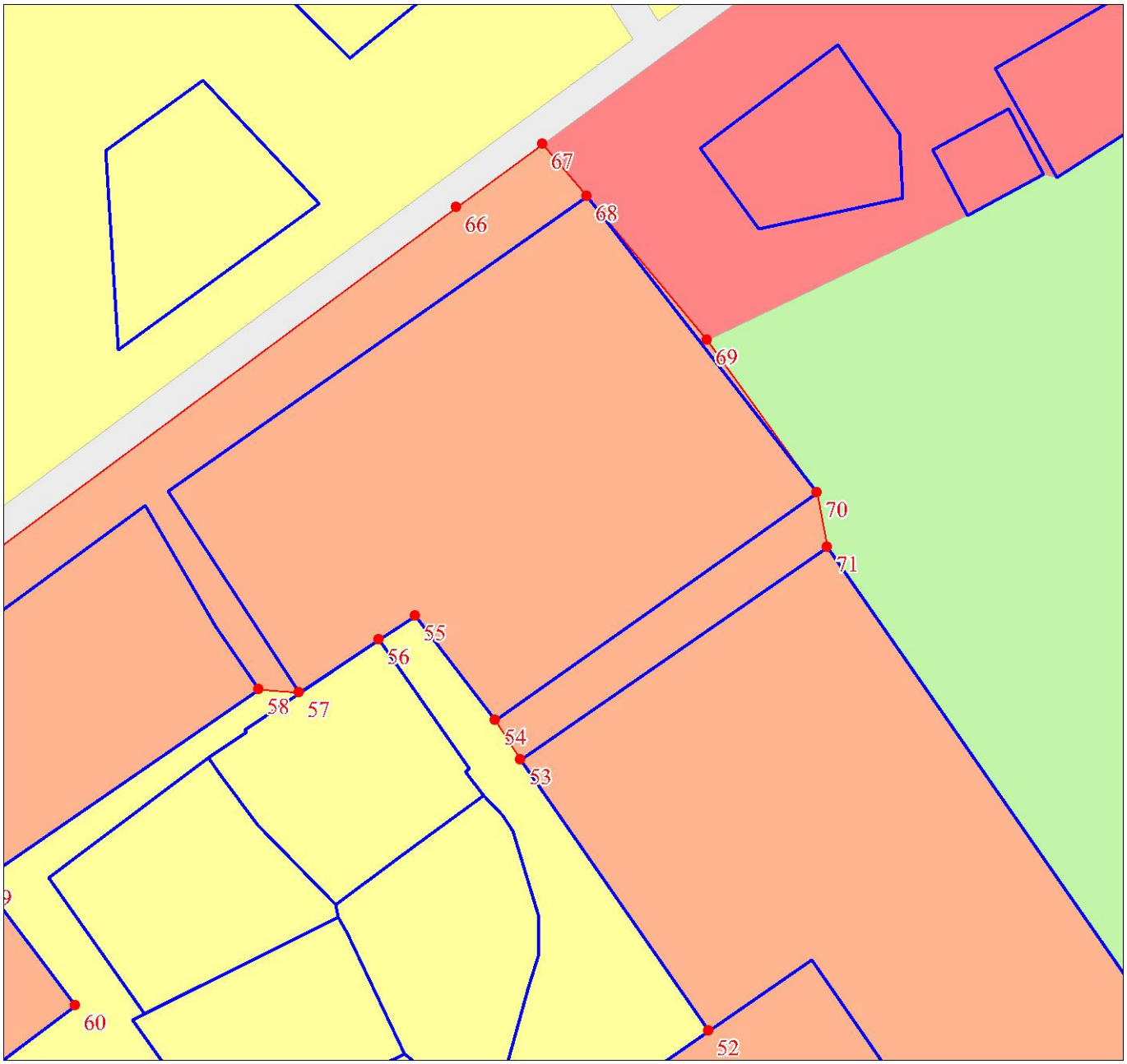

Масштаб 1:1000

Используемые условные знаки и обозначения:

Условные обозначения представлены на листе 17

Подпись_____ Дата 23 июля 2019 г.

Место для оттиска печати (при наличии) лица, составившего описание местоположения границ объекта

План границ объекта

Выносной лист № 18

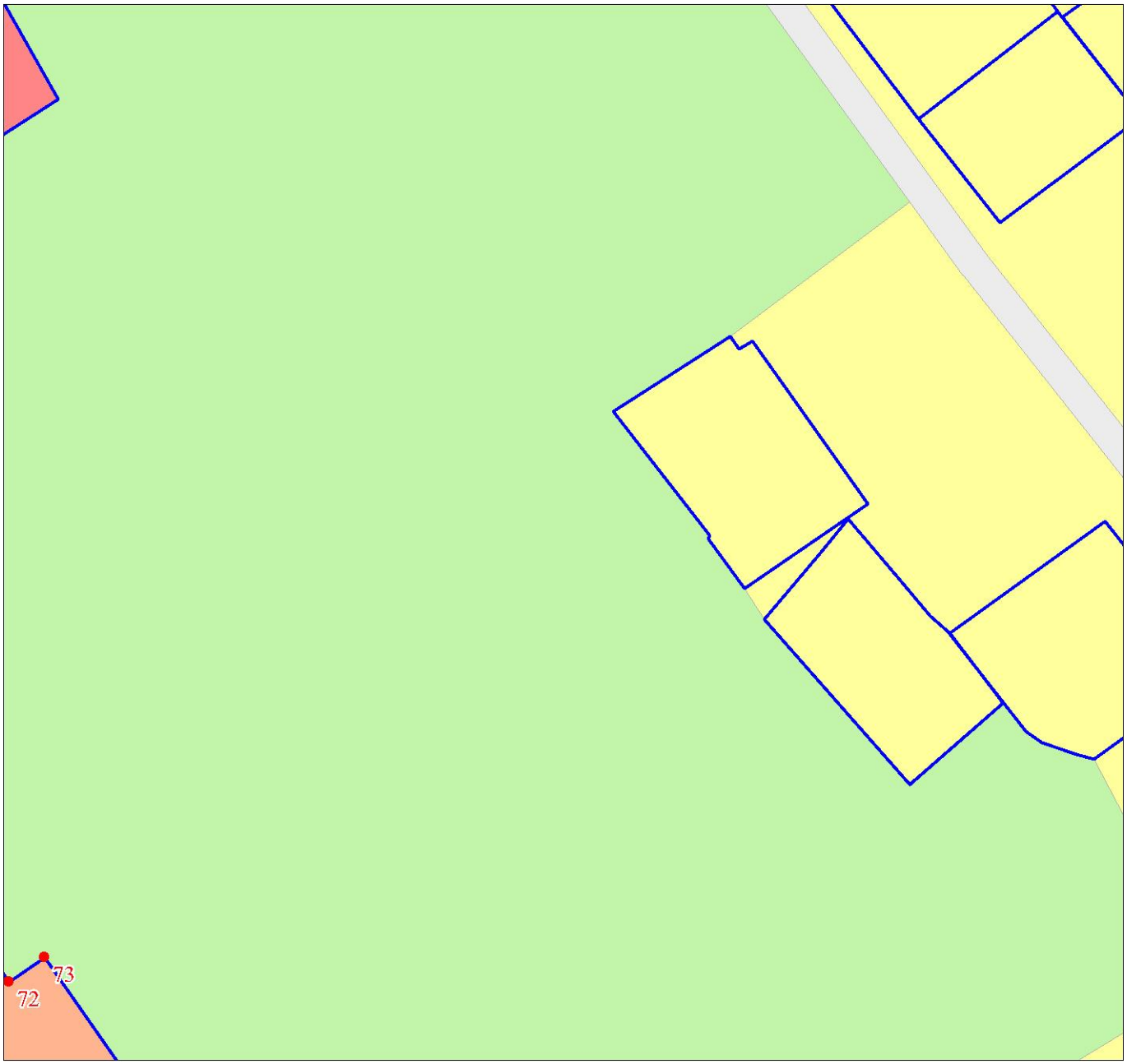

Масштаб 1:1000

Используемые условные знаки и обозначения:

Условные обозначения представлены на листе 17

Подпись_____ Дата 23 июля 2019 г.

Место для оттиска печати (при наличии) лица, составившего описание местоположения границ объекта

План границ объекта

Выносной лист № 19

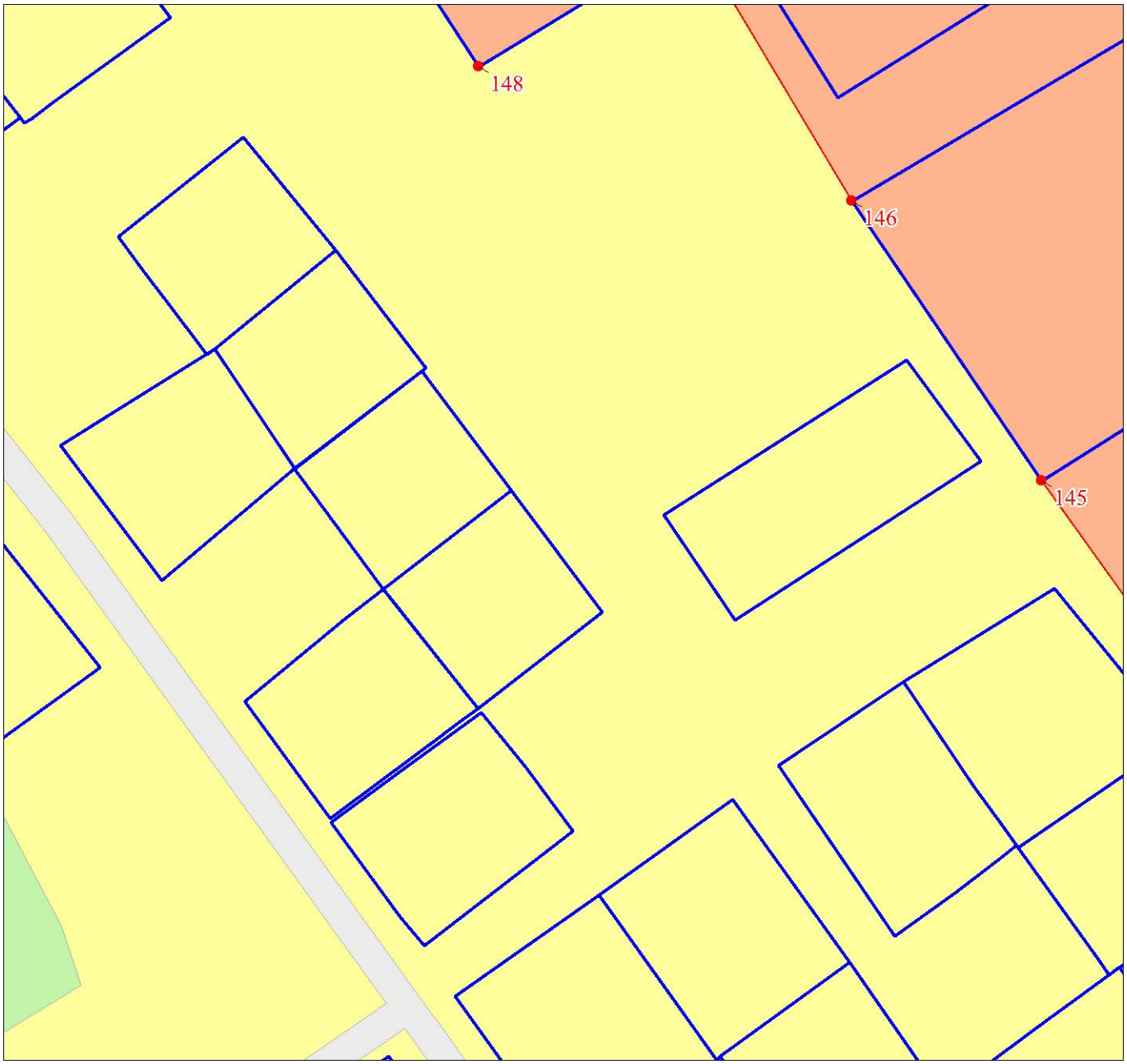

Масштаб 1:1000

Используемые условные знаки и обозначения:

Условные обозначения представлены на листе 17

Подпись_____ Дата 23 июля 2019 г.

Место для оттиска печати (при наличии) лица, составившего описание местоположения границ объекта

План границ объекта

Выносной лист № 20

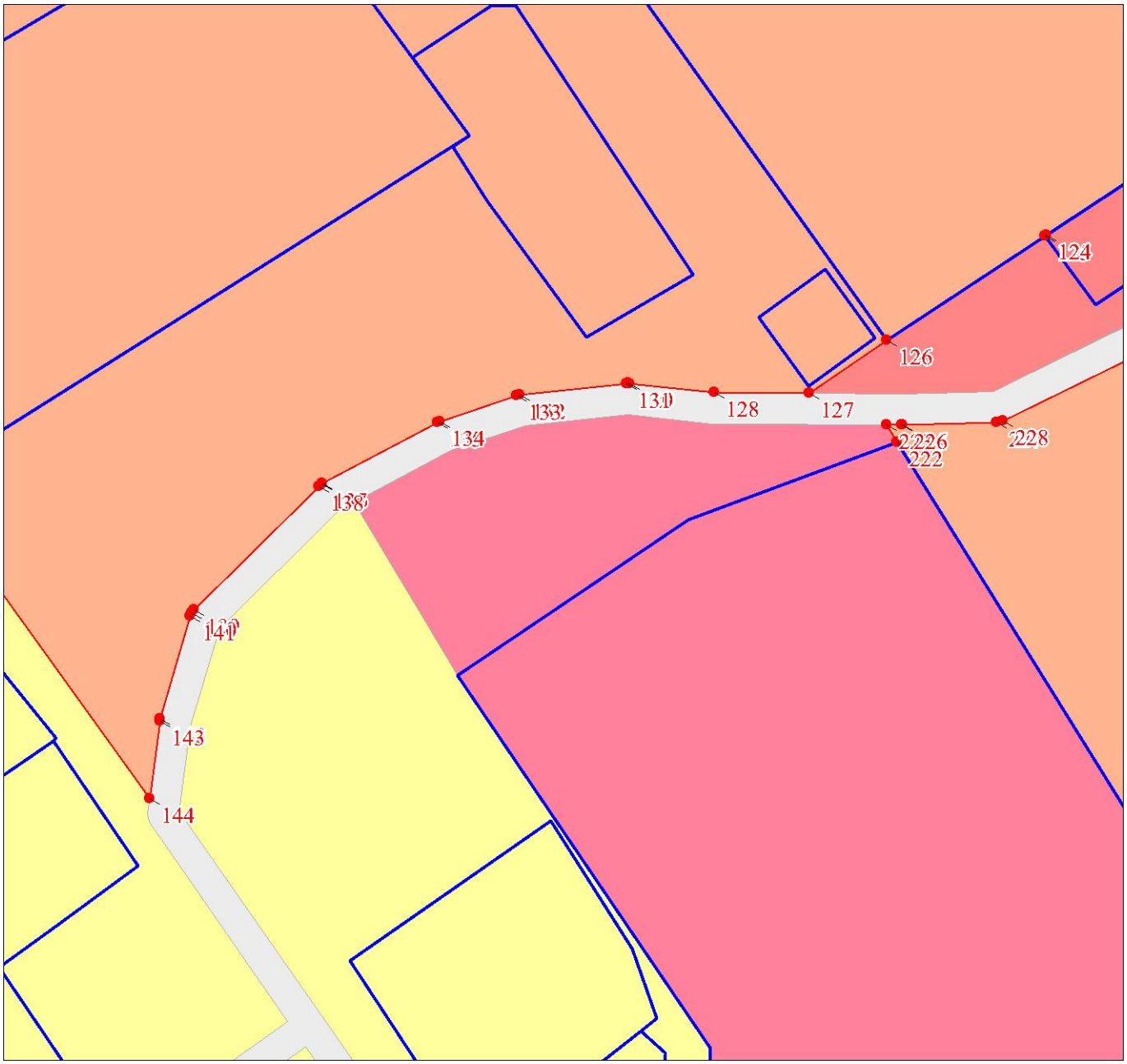

Масштаб 1:1000

Используемые условные знаки и обозначения:

Условные обозначения представлены на листе 17

Подпись_____ Дата 23 июля 2019 г.

Место для оттиска печати (при наличии) лица, составившего описание местоположения границ объекта

План границ объекта

Выносной лист № 21

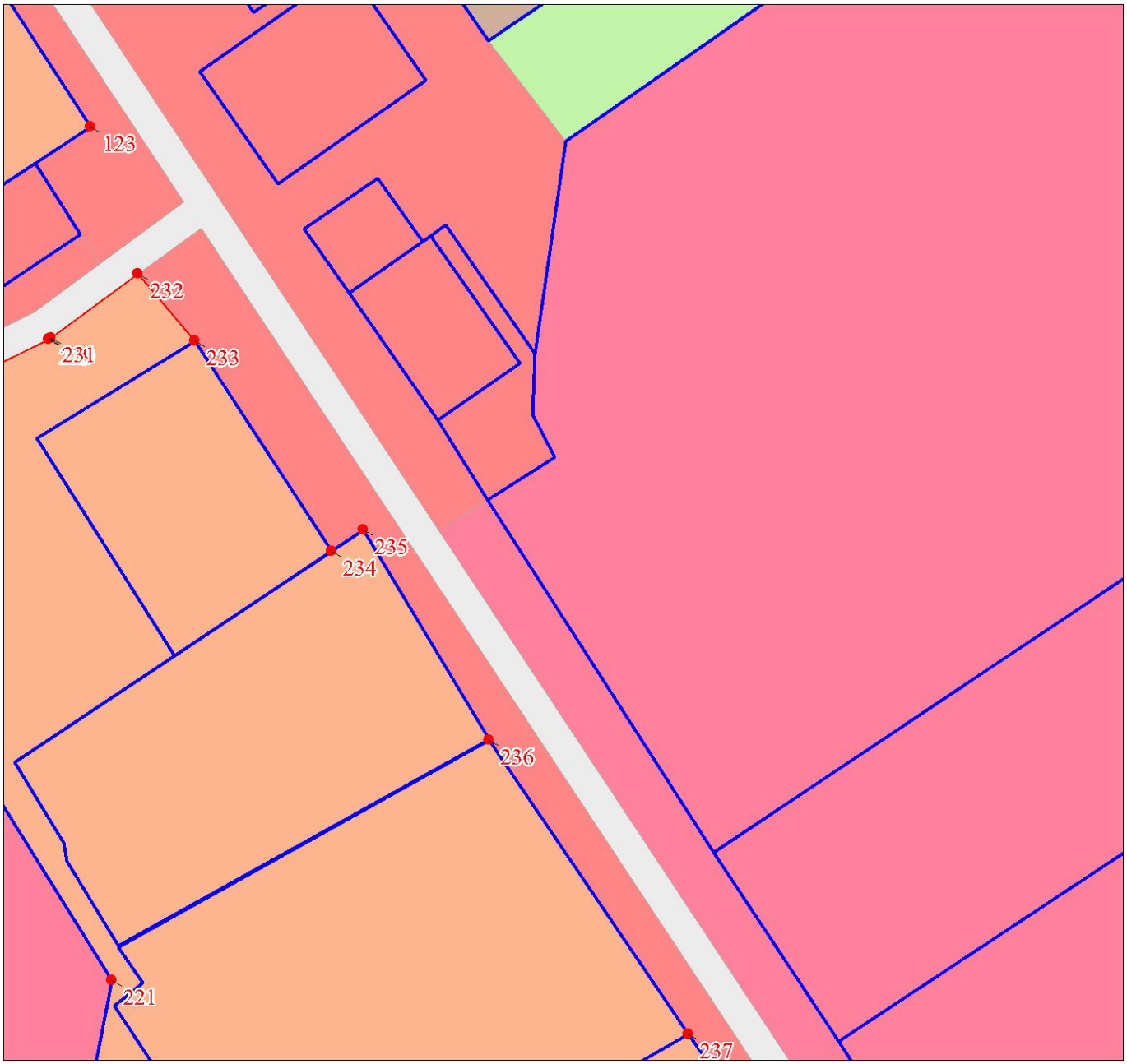

Масштаб 1:1000

Используемые условные знаки и обозначения:

Условные обозначения представлены на листе 17

Подпись_____ Дата 23 июля 2019 г.

Место для оттиска печати (при наличии) лица, составившего описание местоположения границ объекта

План границ объекта

Выносной лист № 22

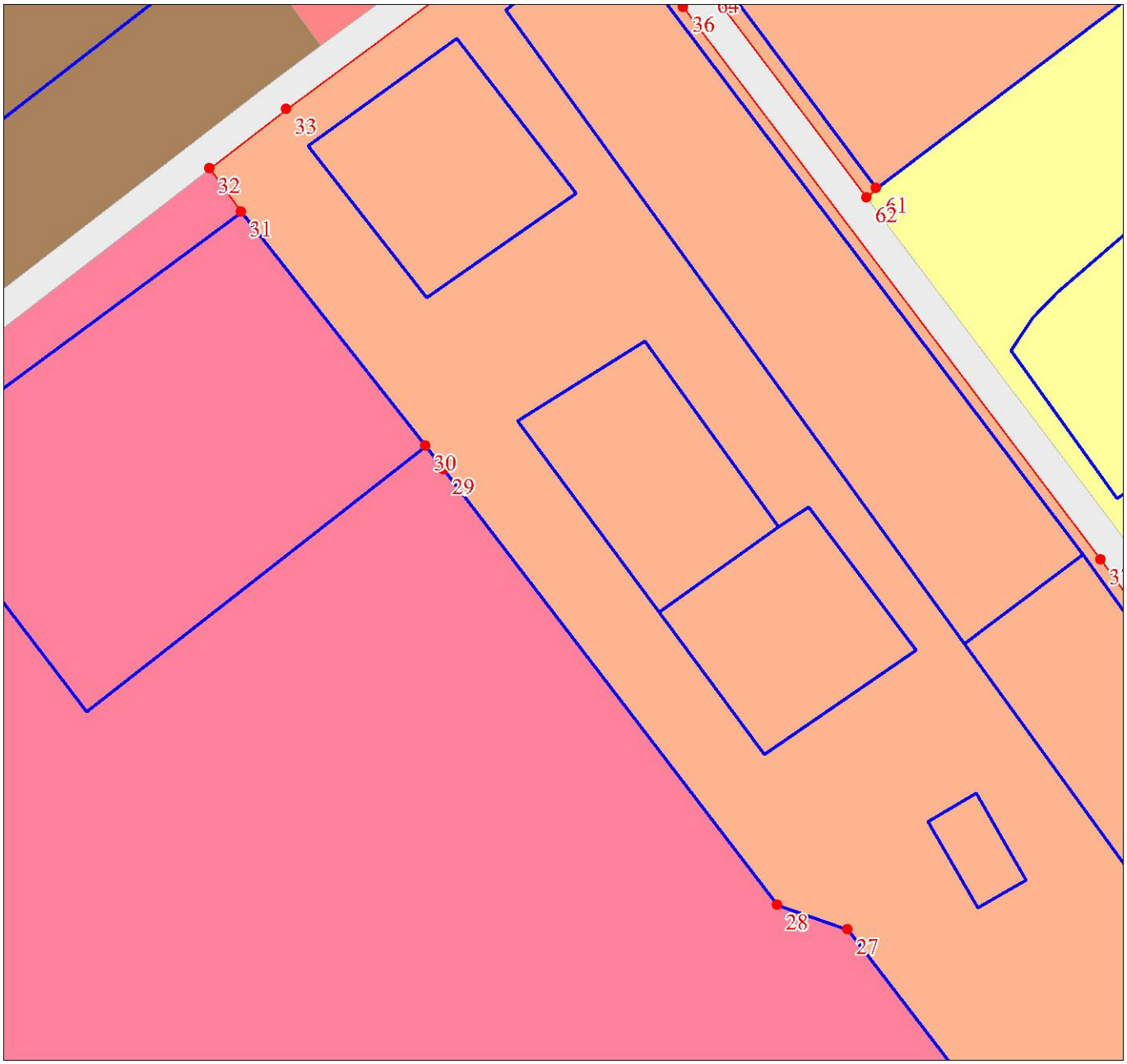

Масштаб 1:1000

Используемые условные знаки и обозначения:

Условные обозначения представлены на листе 17

Подпись_____ Дата 23 июля 2019 г.

Место для оттиска печати (при наличии) лица, составившего описание местоположения границ объекта

План границ объекта

Выносной лист № 23

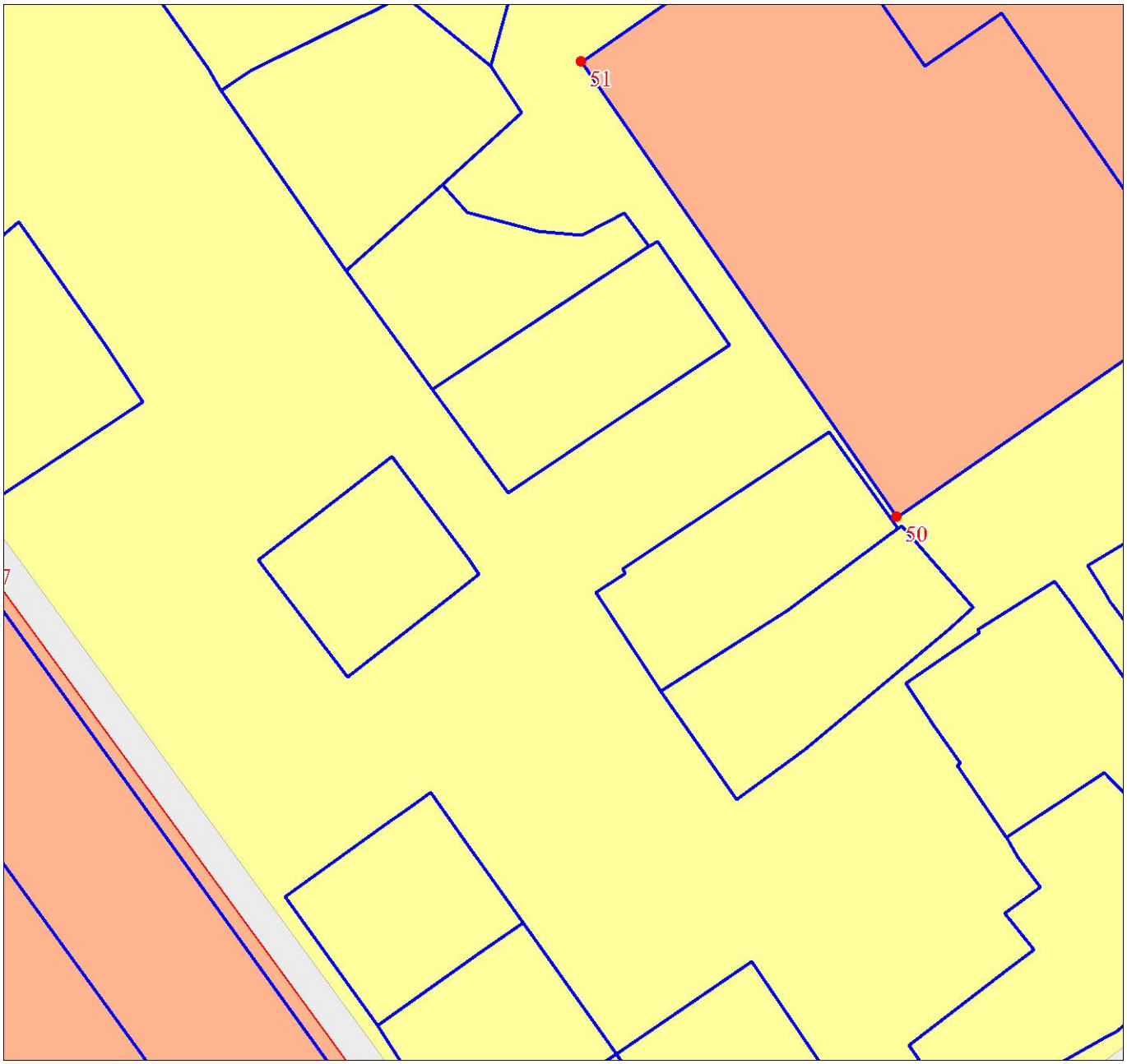

Масштаб 1:1000

Используемые условные знаки и обозначения:

Условные обозначения представлены на листе 17

Подпись_____ Дата 23 июля 2019 г.

Место для оттиска печати (при наличии) лица, составившего описание местоположения границ объекта

План границ объекта

Выносной лист № 24

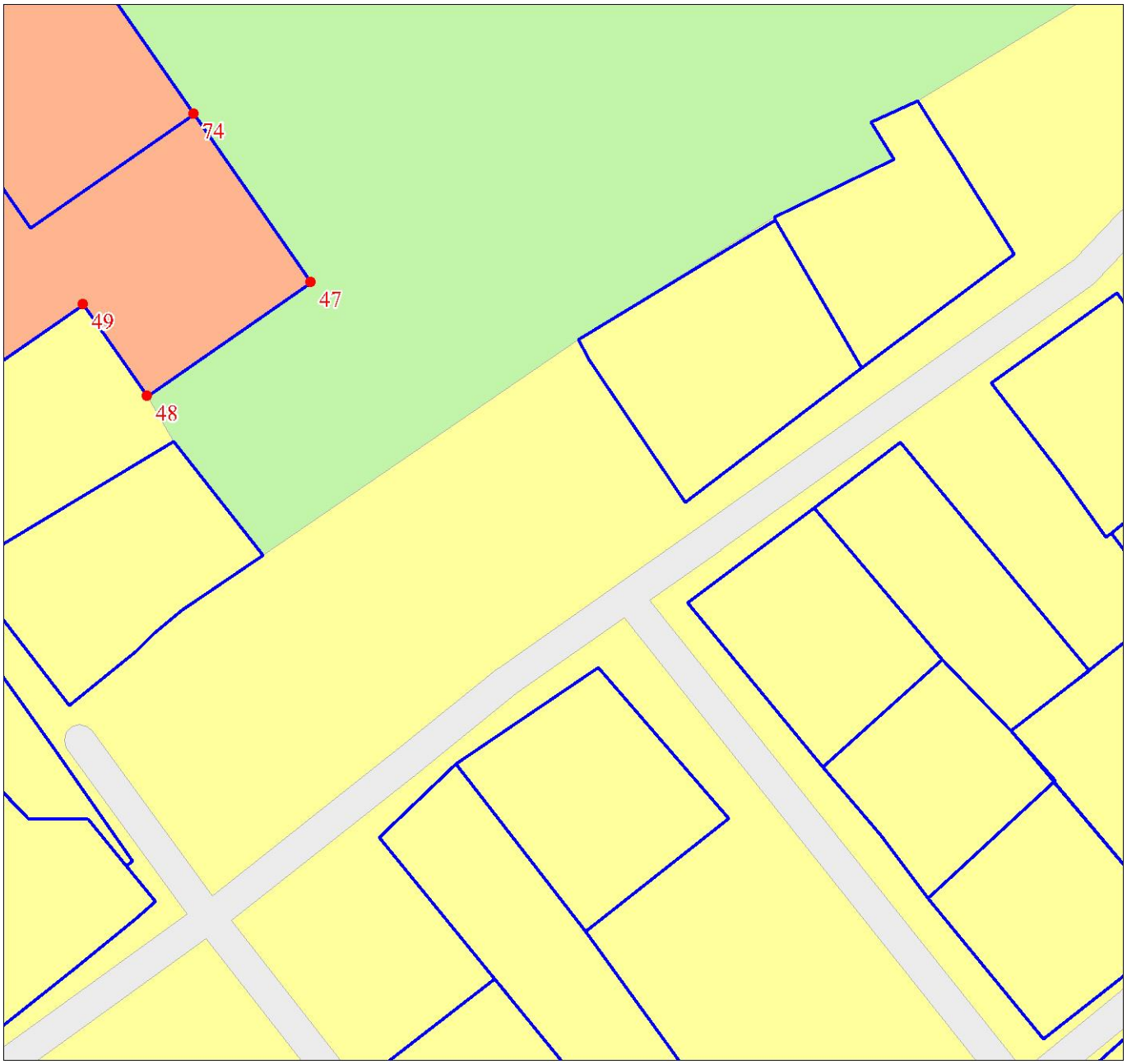

Масштаб 1:1000

Используемые условные знаки и обозначения:

Условные обозначения представлены на листе 17

Подпись_____ Дата 23 июля 2019 г.

Место для оттиска печати (при наличии) лица, составившего описание местоположения границ объекта

План границ объекта

Выносной лист № 25

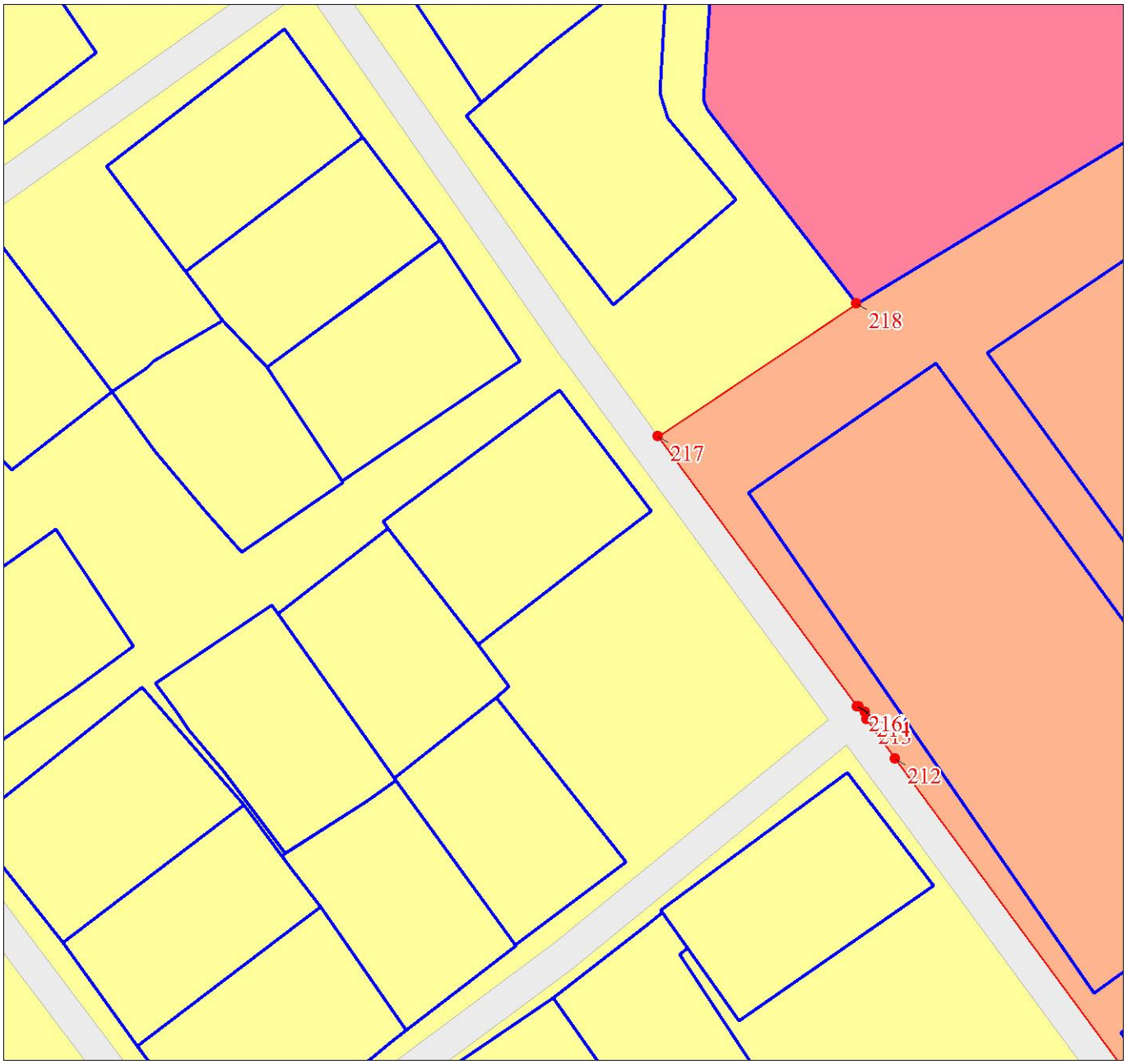

Масштаб 1:1000

Используемые условные знаки и обозначения:

Условные обозначения представлены на листе 17

Подпись_____ Дата 23 июля 2019 г.

Место для оттиска печати (при наличии) лица, составившего описание местоположения границ объекта

План границ объекта

Выносной лист № 26

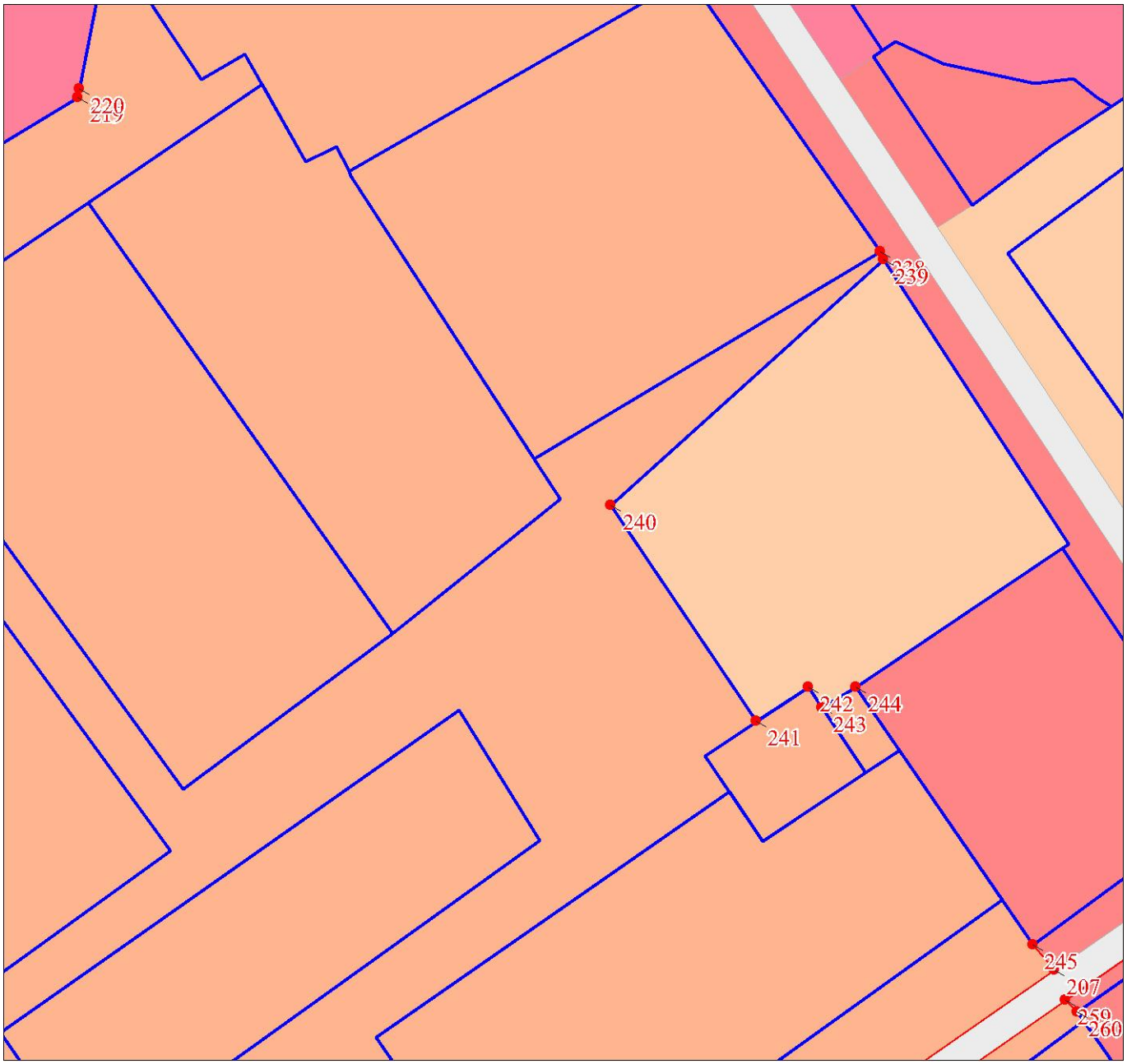

Масштаб 1:1000

Используемые условные знаки и обозначения:

Условные обозначения представлены на листе 17

Подпись_____ Дата 23 июля 2019 г.

Место для оттиска печати (при наличии) лица, составившего описание местоположения границ объекта

План границ объекта

Выносной лист № 27

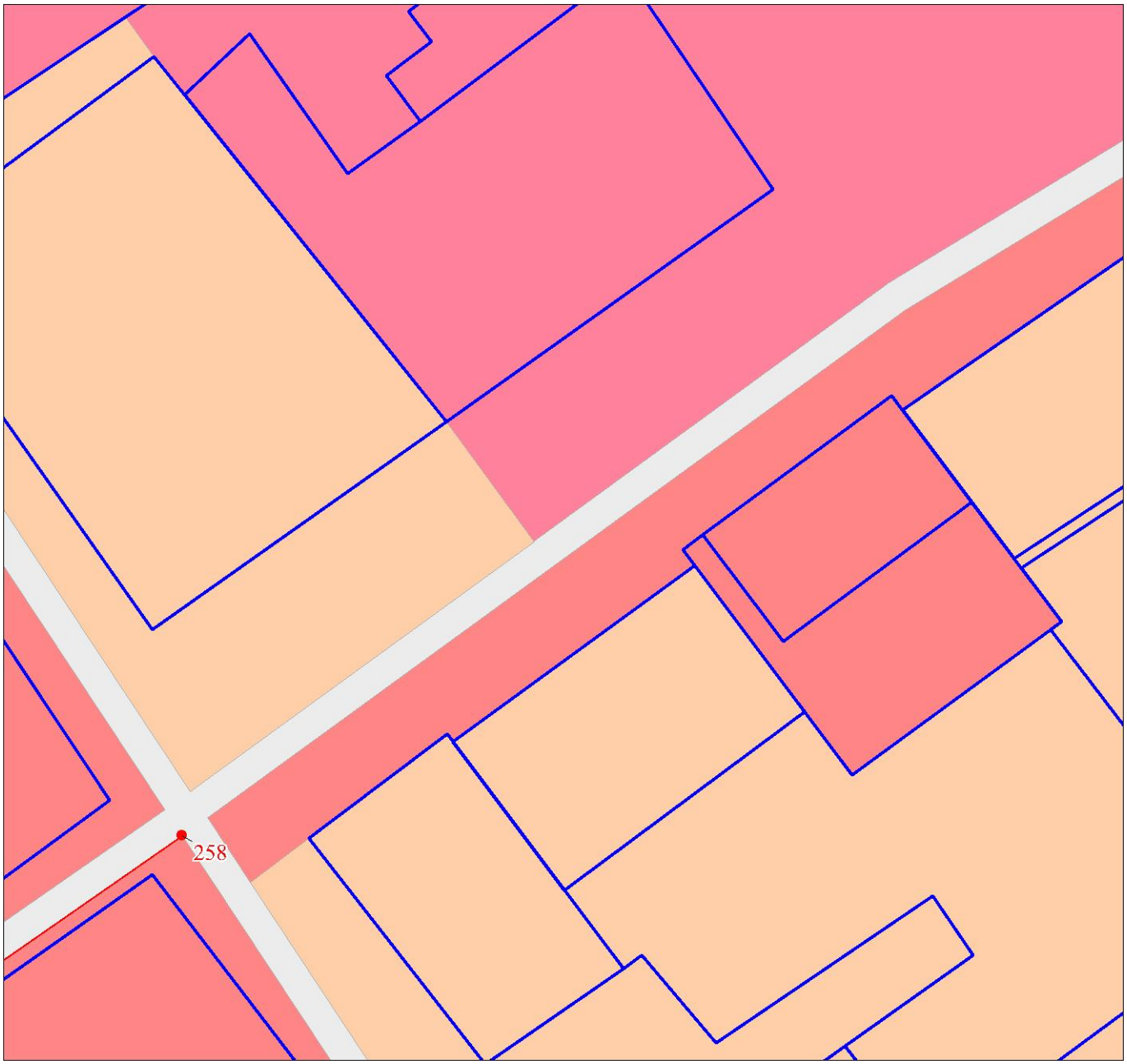

Масштаб 1:1000

Используемые условные знаки и обозначения:

Условные обозначения представлены на листе 17

Подпись_____ Дата 23 июля 2019 г.

Место для оттиска печати (при наличии) лица, составившего описание местоположения границ объекта

План границ объекта

Выносной лист № 28

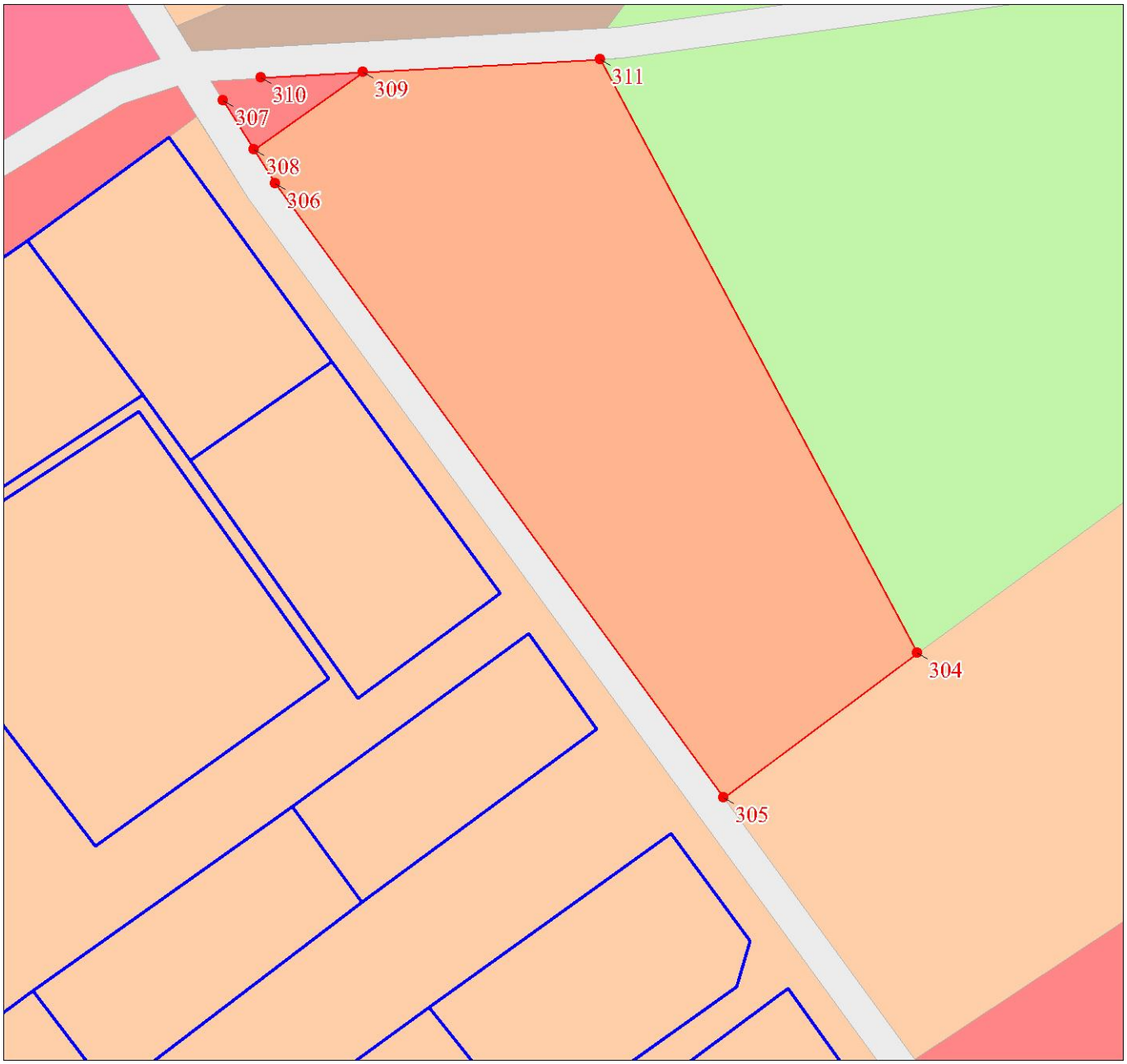

Масштаб 1:1000

Используемые условные знаки и обозначения:

Условные обозначения представлены на листе 17

Подпись_____ Дата 23 июля 2019 г.

Место для оттиска печати (при наличии) лица, составившего описание местоположения границ объекта

План границ объекта

Выносной лист № 29



Масштаб 1:1000

Используемые условные знаки и обозначения:

Условные обозначения представлены на листе 17

Подпись_____ Дата 23 июля 2019 г.

Место для оттиска печати (при наличии) лица, составившего описание местоположения границ объекта

План границ объекта

Выносной лист № 30

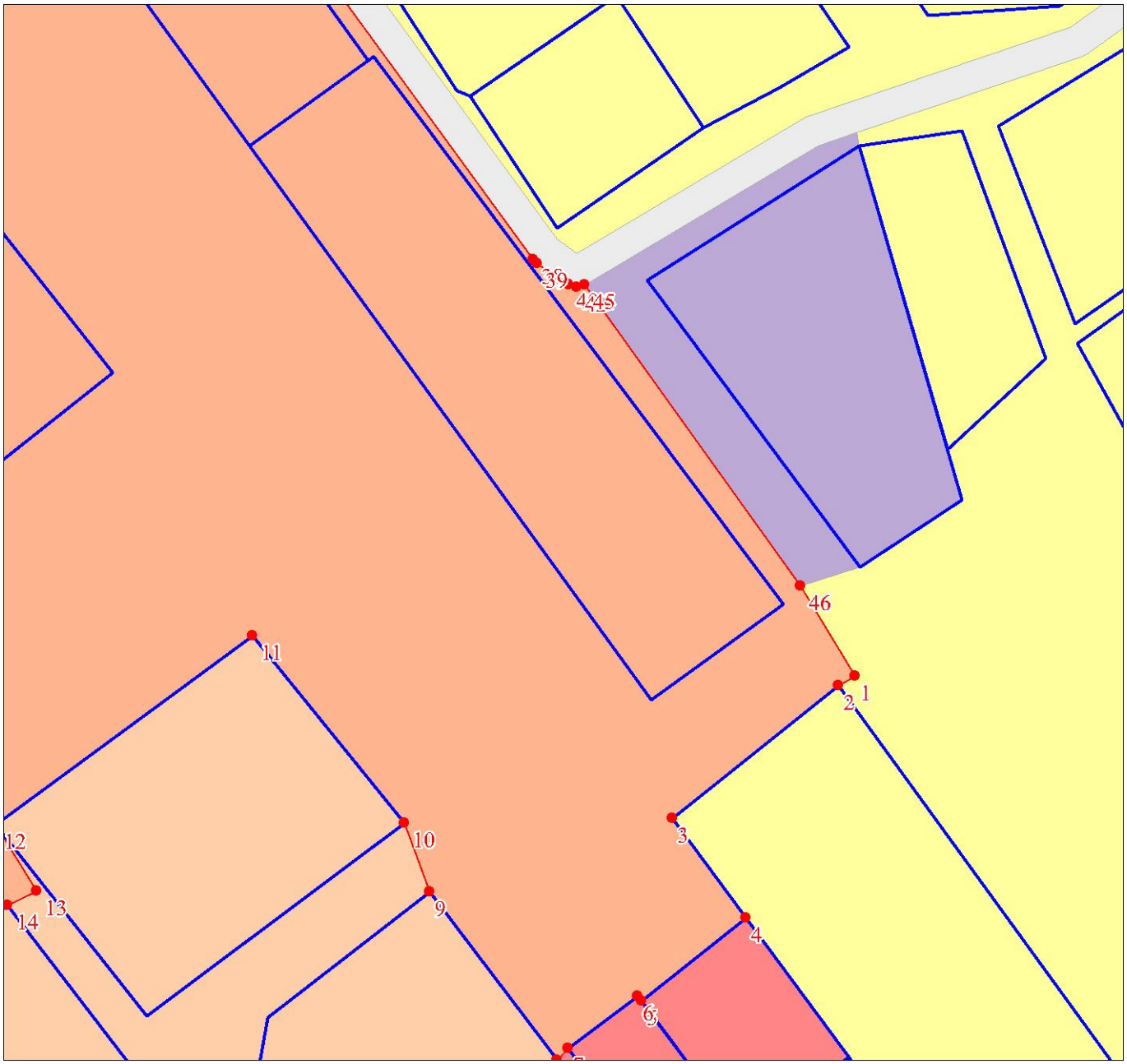

Масштаб 1:1000

Используемые условные знаки и обозначения:

Условные обозначения представлены на листе 17

Подпись_____ Дата 23 июля 2019 г.

Место для оттиска печати (при наличии) лица, составившего описание местоположения границ объекта

План границ объекта

Выносной лист № 31

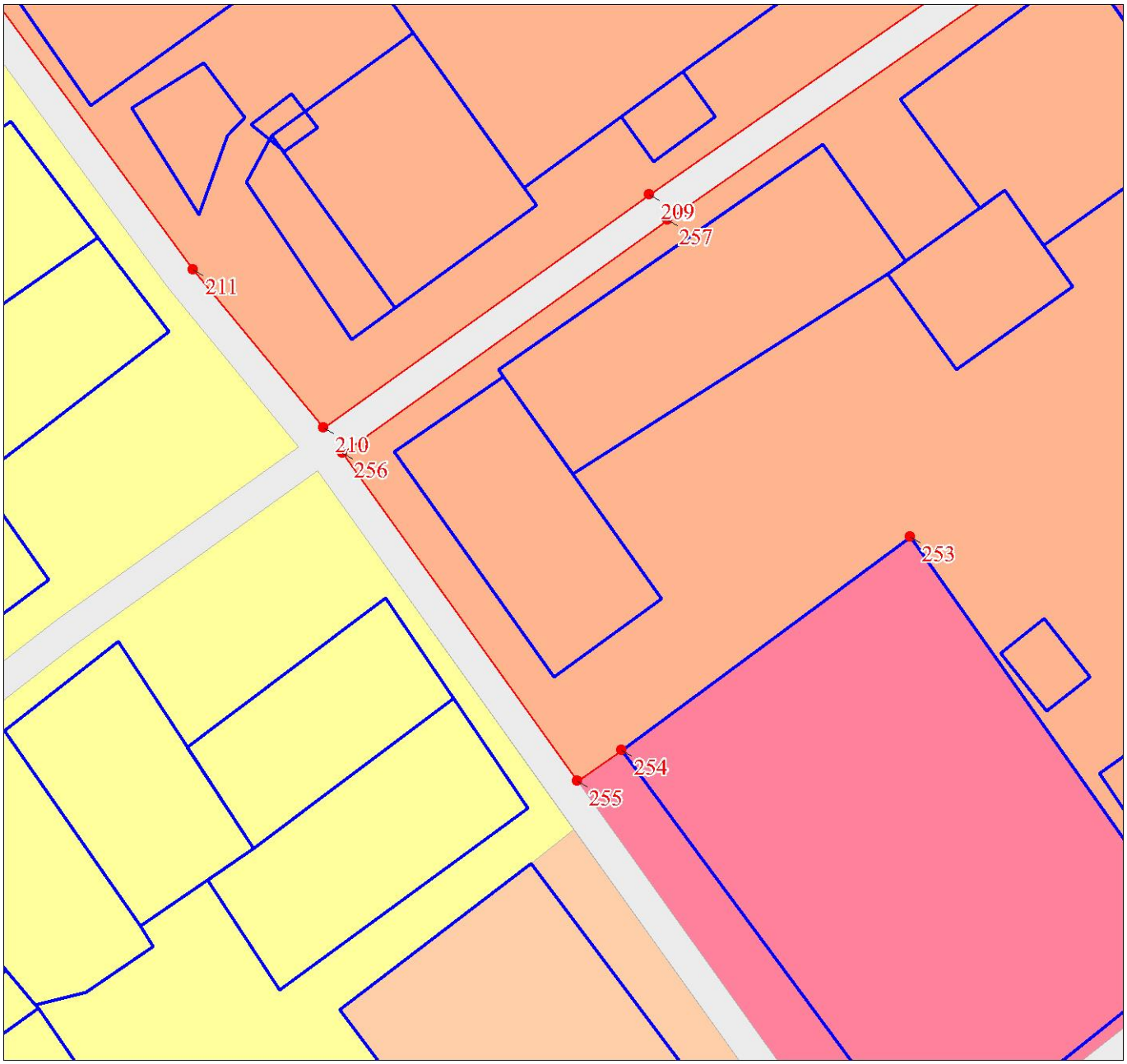

Масштаб 1:1000

Используемые условные знаки и обозначения:

Условные обозначения представлены на листе 17

Подпись_____ Дата 23 июля 2019 г.

Место для оттиска печати (при наличии) лица, составившего описание местоположения границ объекта

План границ объекта

Выносной лист № 32

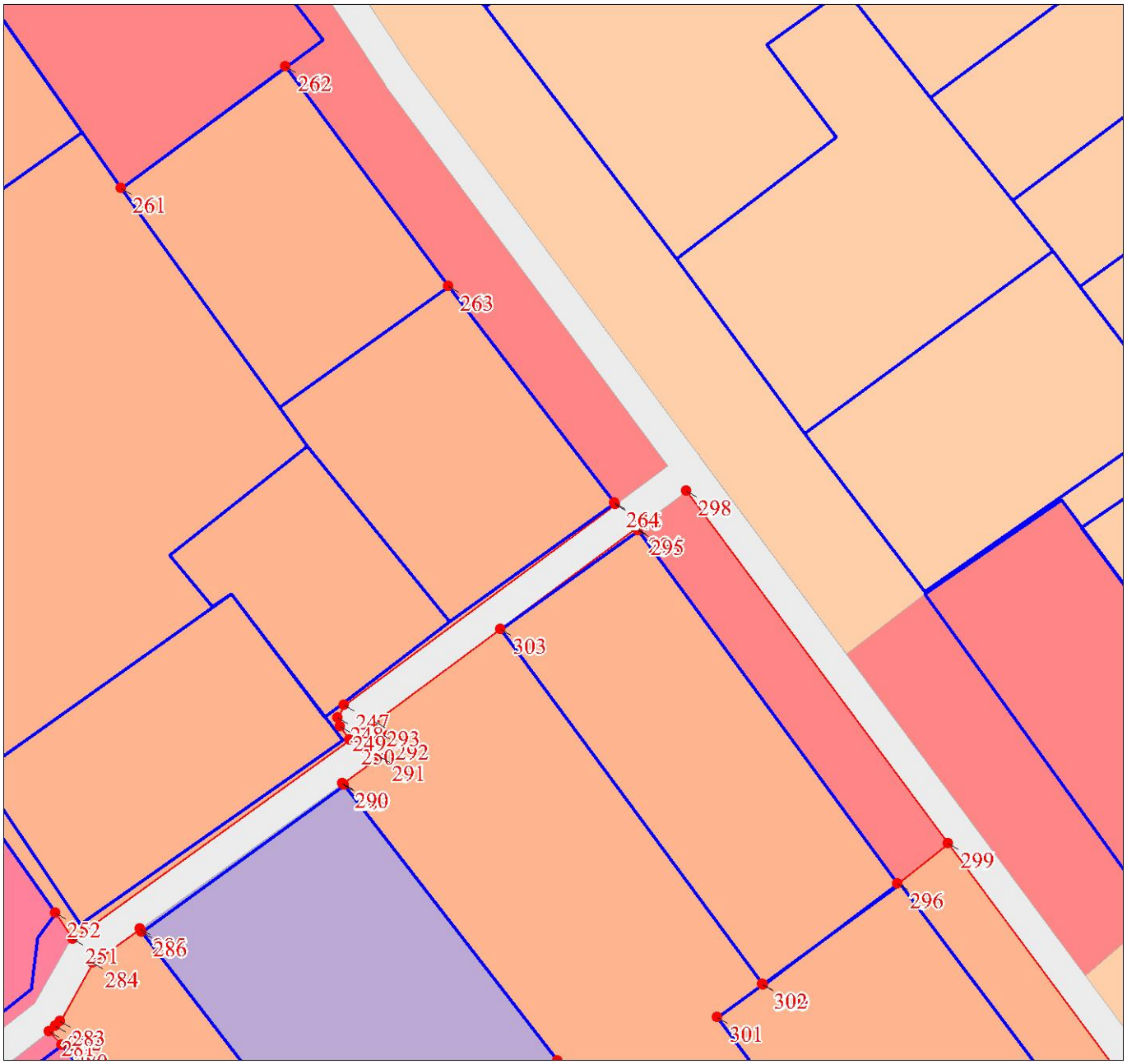

Масштаб 1:1000

Используемые условные знаки и обозначения:

Условные обозначения представлены на листе 17

Подпись_____ Дата 23 июля 2019 г.

Место для оттиска печати (при наличии) лица, составившего описание местоположения границ объекта

План границ объекта

Выносной лист № 33

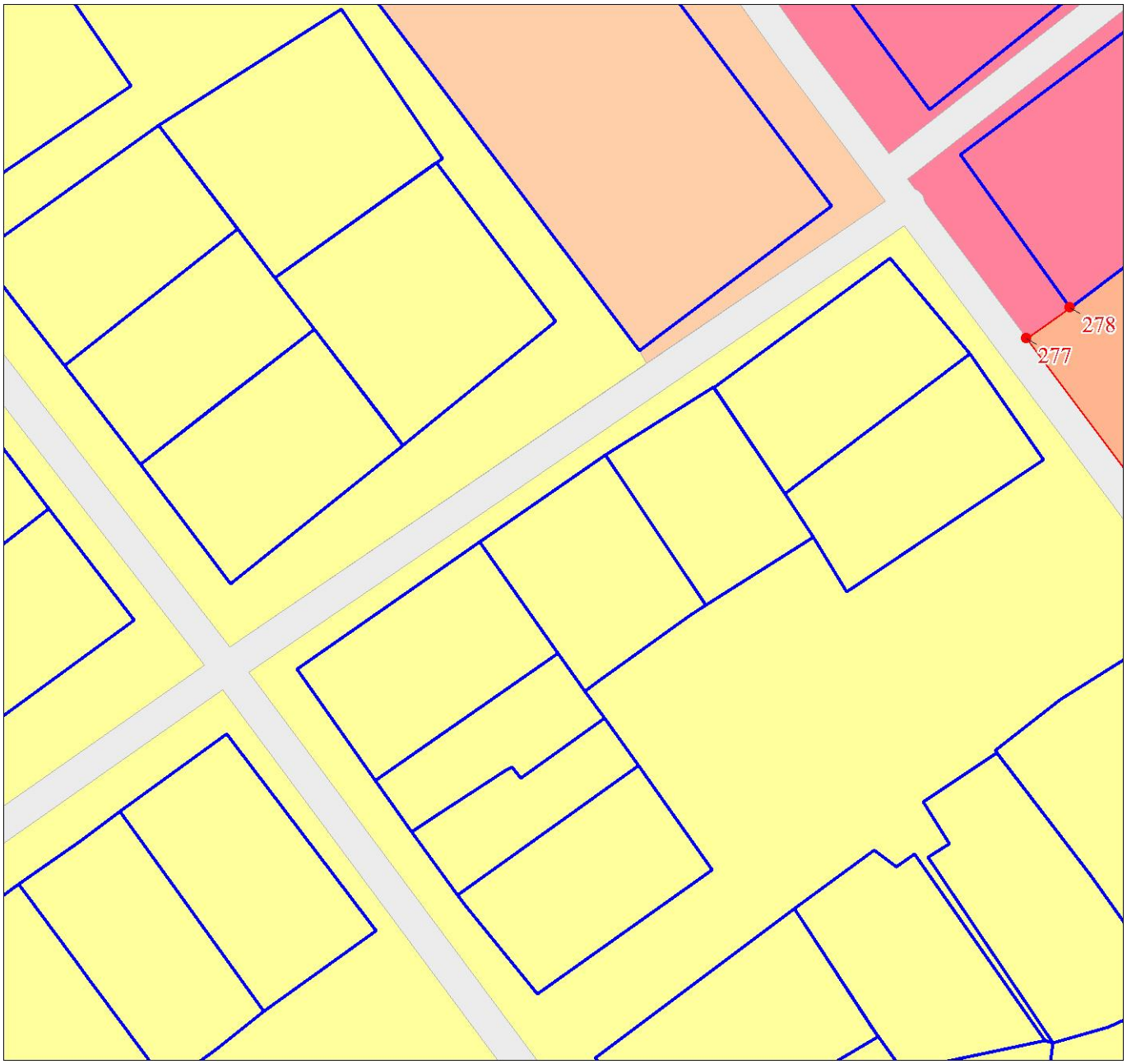

Масштаб 1:1000

Используемые условные знаки и обозначения:

Условные обозначения представлены на листе 17

Подпись_____ Дата 23 июля 2019 г.

Место для оттиска печати (при наличии) лица, составившего описание местоположения границ объекта

План границ объекта

Выносной лист № 34

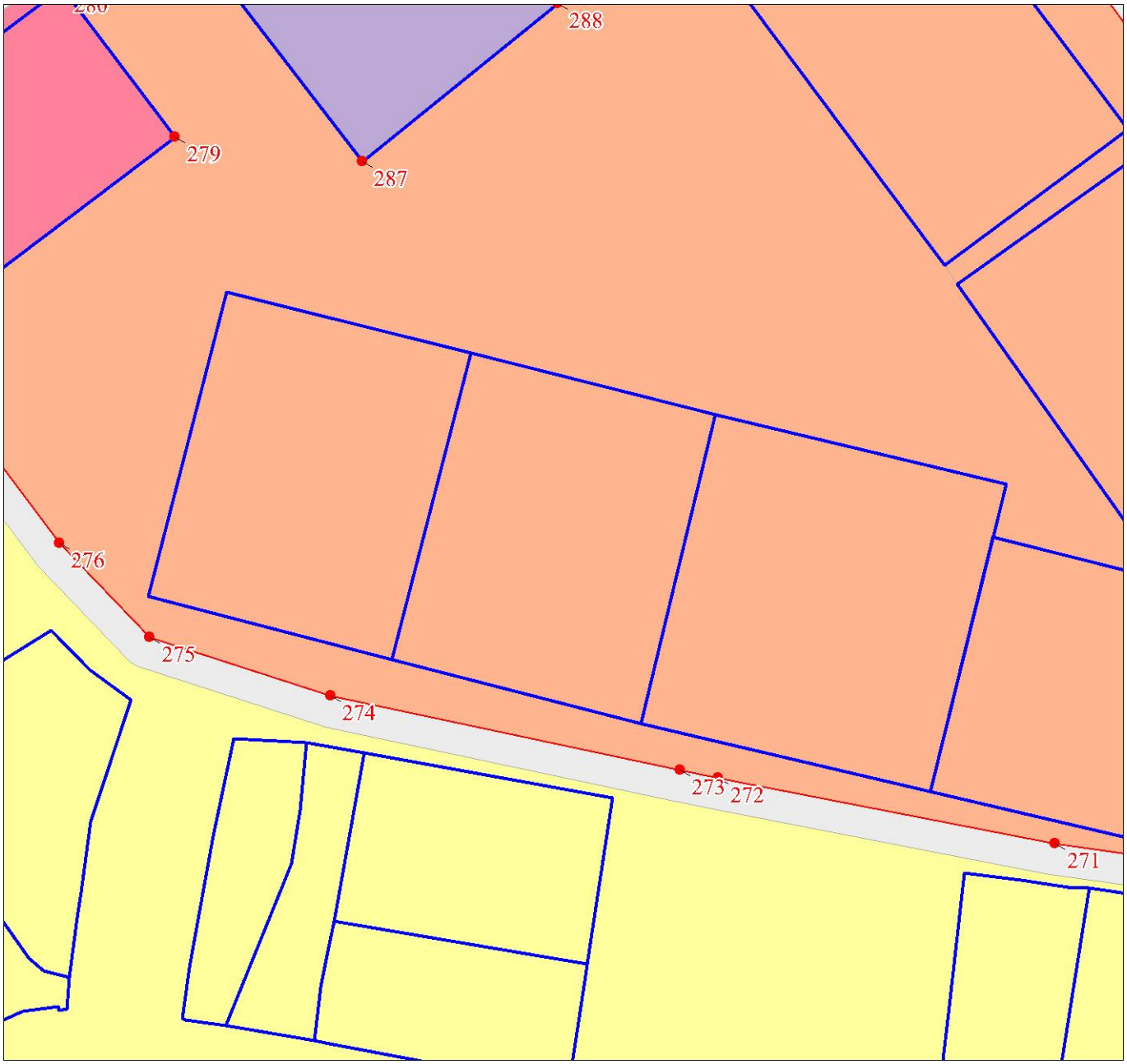

Масштаб 1:1000

Используемые условные знаки и обозначения:

Условные обозначения представлены на листе 17

Подпись_____ Дата 23 июля 2019 г.

Место для оттиска печати (при наличии) лица, составившего описание местоположения границ объекта

План границ объекта

Выносной лист № 35

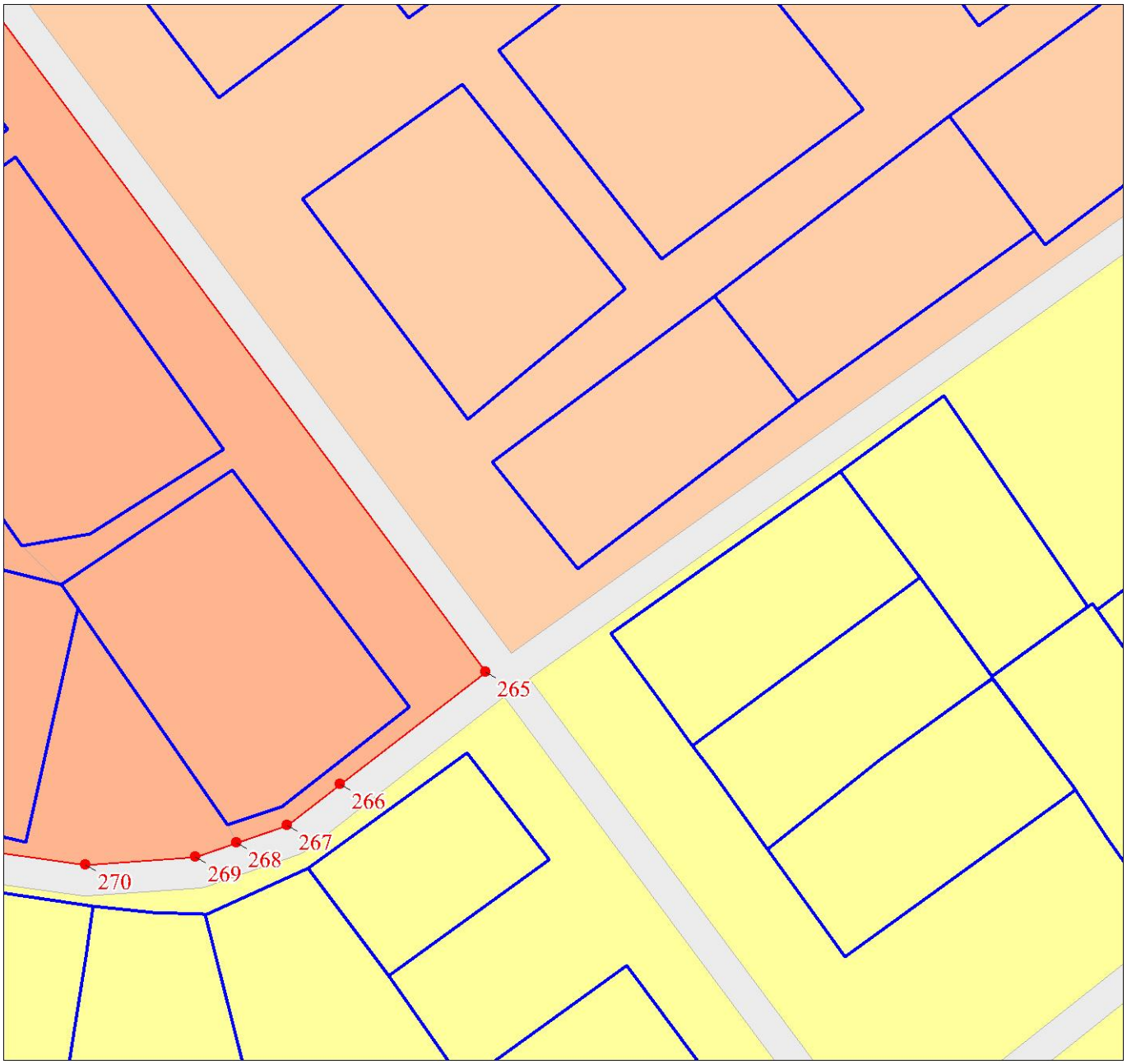

Масштаб 1:1000

Используемые условные знаки и обозначения:

Условные обозначения представлены на листе 17

Подпись_____ Дата 23 июля 2019 г.

Место для оттиска печати (при наличии) лица, составившего описание местоположения границ объекта

Текстовое описание местоположения границ объекта		
Прохождение границы		Описание прохождения границы
от точки	до точки	
1	2	3
1	1	-